

0

ΕΝ ΚΩΝΣΤΑΝΤΙΝΟΥΠΟΛΕΙ

ΕΛΛΗΝΙΚΟΣ ΦΙΛΟΛΟΓΙΚΟΣ ΣΥΛΛΟΓΟΣ

ΑΡΧΑΙΟΛΟΓΙΚΗ ΕΠΙΤΡΟΠΗ.

ΠΑΡΑΡΤΗΜΑ

ΤΟΥ

ΙΑ' ΤΟΜΟΥ.

ΑΡΧΑΙΟΛΟΓΙΚΟΣ ΧΑΡΤΗΣ

ΤΩΝ

ΧΕΡΣΑΙΩΝ ΤΕΙΧΩΝ ΚΩΝΣΤΑΝΤΙΝΟΥΠΟΛΕΩΣ.



ΕΝ ΚΩΝΣΤΑΝΤΙΝΟΥΠΟΛΕΙ,

1884.

Ἔδρα τοῦ Συλλόγου :

Πέραν, Ὀδὸς Τοπτεσιλάρ, ἀριθ. 18.

Πράκτορες διὰ τὸ ἐξωτερικόν :
Lorentz und Keil, Librairie internationale
Πάρις, Μεγάλῃ Ὀδῷ, ἀριθ. 457.

ΤΥΠΟΣ ΒΟΥΤΥΡΑ ΚΑΙ Σ^α.



ΕΝ ΚΩΝΣΤΑΝΤΙΝΟΥΠΟΛΕΙ

ΕΛΛΗΝΙΚΟΣ ΦΙΛΟΛΟΓΙΚΟΣ ΣΥΛΛΟΓΟΣ.

ΑΡΧΑΙΟΛΟΓΙΚΗ ΕΠΙΤΡΟΠΗ.

ΠΑΡΑΡΤΗΜΑ ΤΟΥ ΙΔ' ΤΟΜΟΥ.

ΑΡΧΑΙΟΛΟΓΙΚΟΣ ΧΑΡΤΗΣ

ΤΩΝ

ΧΕΡΣΑΙΩΝ ΤΕΙΧΩΝ ΚΩΝΣΤΑΝΤΙΝΟΥΠΟΛΕΩΣ.

ΠΡΟΛΟΓΟΣ.

Μεταξύ τῶν ποικίλων ὠφελημάτων, ὧν πα-
ραίτιος ἐγένετο ἐν τῇ καθ' ἡμᾶς κοινῶνι ὁ ἐν
Κωνσταντινουπόλει ἐπ' αἰσίοις οἰωνοῖς ἰδρυθεὶς
Ἑλληνικὸς Φιλολογικὸς Σύλλογος οὐκ ὀλίγην
ἐπιρροὴν ἐξήσκησε καὶ εἰς ἀρχαιολογικὰς ἐρεύ-
νας, μάλιστα δὲ περιστρεφομένας περὶ τὰ πύ-
τρια Κωνσταντινουπόλεως.

Παραλείποντες τ' ἄλλα κ' ἐνδιατρίβοντες εἰς
τὸ κύριον ἡμῶν θέμα ὑπομνηστικοί μὲν τὰ ὠραῖα
ἐκεῖνα τοῦ σοφοῦ ἡμῶν συναδέλφου κ. Α. Πα-
σπάτη ἀναγνώσματα *Περὶ τῶν χερσαίων τει-
χῶν Κωνσταντινουπόλεως*, ἀπερ' ἐν τῷ περι-
βόλῳ τοῦ Συλλόγου ἐκεῖνος μὲν μετ' ἐπιστήμης,
ἐπὶ τῆς πείρας ἐδραζομένης, ἀνέπτυξεν, οἱ
πάντες δὲ μετ' ἐνδιαφέροντος αὐξοντος παρη-
κολούθησαν.

Τοσοῦτον δὲ τ' ἀνεγνώσματα ταῦτα τὸν ζῆ-
λον καὶ ἄλλων τοῦ Συλλόγου ἐταίρων ὑπεξέ-
καυσαν, ὥστε οἱ κ. κ. Κ. Σ. Καραθεοδωρῆ καὶ
Γ. Α. Δημητριάδης διεχάραξαν ὅσον οἶόν τε
ἐπιμελῶς τὸν περίβολον τῶν Βλαχερνῶν.

Πληρέστερον ἦν τὸ ἔργον τοῦ πολυκλαύστου
ἡμῶν συναδέλφου D^r Dethier, ὡς περιλαμβά-
νον εἰς μέγιστον σχῆμα τὸν περίβολον τῆς ὅλης
Κ/πόλεως ἐν πάσῃ τῇ ἀρχαιολογικῇ λεπτομε-
ρείᾳ· ἀλλὰ δυστυχῶς κείτῃ ἀδημοσίευστον ἐν
τοῖς σχολίοις τῶν περὶ τὸν Κριτόβουλον περι-
γραφῶν· μόνον δὲ τὰ συμπεράσματα τῆς πολυ-
χρονίου ταύτης ἐρεύνης συνεπτύχθησαν ὑπὸ τοῦ
αὐτοῦ ἀρχαιολόγου ἀνδρός ἐν τῇ συγγραφῇ *Le
Bosphore et Constantinople* (ἐν Βιέννῃ 1873
εἰς 8^{ον}).



Ἐν ἐτέρῃ δὲ σοφῇ συγγραφῇ *Die Belagerung Constantinopels* (ἐν Stuttgart 1858 8^{ου}) ἄλλου συναδέλφου ἡμῶν, τοῦ Dr Mordtmann, πατρός, ὃν οὐχ ἤττον πενθοῦσι τὰ γράμματα, συνεξεδύθη εἰς μικρότερον σχῆμα διχράμμα τῶν τειχῶν Κ/πόλεως, διαφωτίζον πλεῖστα ὅσα τέως σκοτεινὰ τυγχάνοντα ζητήματα.

Τοιοῦτων εὐμοιροῦσα συναδέλφων ἡ ἀρχαιολογικὴ ἐπιτροπὴ ἀπεφάσισεν, ἅμα τῇ συστάσει αὐτῆς, ἵνα σχεδιογραφῆσθαι εἴς ὑπαρχῆς χάρτην τοπογραφικὴν τῆς Κ/πόλεως ὑπὸ ἀρχαιολογικὴν ἐποψίν. Πρὸς τὸν σκοπὸν τοῦτον ἐμελέτησεν οὐ μόνον τοὺς ἐκδεδομένους χάρτας τοῦ Biondelmont (*Descriptio urbis Constantinopoleos* παρὰ Κιννίμω, ἐκδ. Du Cange ἐν Παρισίοις 1670 εἰς φύλλ.), τοῦ Du Cange (*Constantinopolis Christiana*, ἐν Παρισίοις 1680 εἰς φύλλ.), τοῦ Banduri (*Imperium Orientale*, ἐν Παρισίοις 1711 εἰς φύλλ. Τόμ. Β' σ. 448), τοῦ Le Chevalier (*Voyage de la Propontide et du Pont Euxin*, ἐν Παρισίοις 1806 εἰς 8^{ου}), τοῦ ὀθωμανικοῦ ἐπιτελείου (ἐν Κ/πόλει εἰς φύλλ.), τοῦ Olivier (*Voyage dans l'Empire Ottoman, Atlas*, ἐν Παρισίοις 1807 εἰς φύλλ.), τοῦ Kauffler (ὄρα Melling, *Voyage pittoresque de Constantinople*, ἐν Παρισίοις 1819 εἰς 8^{ου}), τοῦ Hammer (*Constantinopolis und der Bosphorus*, ἐν Πέστη 1822, 2 Τόμ. εἰς 8^{ου}), τοῦ Barbié du Bocage (ὄρα Choiseul-Gouffier *Voyage pittoresque en Grèce*, Τόμ. Γ', ἐν Παρισίοις 1824 εἰς φύλλ.), τοῦ ῥωσικοῦ ἐπιτελείου (*Carte de Constantinople*, 1828 εἰς φύλλ.), τοῦ Moltke, (*Karte v. C/pel u. Bosphorus*. s. l. 1836—1837 φύλλ.), τοῦ Niebuhr (*Allé Laender und Voelkerkunde*, ἐν Βερολίνω 1851 εἰς 8^{ου}), τοῦ Σ. Βυζαντίου (*Ἡ Κωνσταντινούπολις*, ἐν Ἀθήναις 1851 εἰς 8^{ου}, Τόμ. Α' ἐν τέλει), τοῦ Kiepert (*Constantinopel und der Bosphorus*, ἐν Βερολίνω 1853 εἰς φύλλ.), τοῦ Labarte (*Le palais de Constantinople*, ἐν Παρισίοις 1861 εἰς φύλλ. ἐν τέλει), τοῦ Stolpe (*Plan de Constantinople*, ἐν Βερολίνω 1866 εἰς φύλλ.), ἀλλὰ καὶ ἐμερίμνησεν ἵνα ἐπωφεληθῇ καὶ ἀνεκδότων ἔργων, προμηθευθεῖσα μὲν ἀντίγραφον τοῦ τε χάρτου τῆς Ἐταιρίας τῶν τροχιοδρόμων τῆς πρωτευούσης καὶ τοῦ τῆς Ἐταιρίας τῶν σιδηροδρόμων Ροῦμέλης, καθ' ὅσον ἀφορᾷ τὴν Κ/πολιν, λαβοῦσα δὲ γνῶσιν τοῦ χάρτου τῆς Νομαρχίας ὡς καὶ τοῦ τῶν τειχῶν τοῦ Γαλατᾶ, τοῦ ὑπὸ τοῦ κυρίου Duboye φιλοπνηθέντος.

Μετὰ τὰς προκαταρκτικὰς ταύτας μελέτας ἐνέκρινεν ἡ ἐπιτροπὴ ἵνα ἐπιληφθῇ τοῦ ἔργου βαθμηδὸν προβαίνουσα ἐκ τῶν ἔξω πρὸς τὰ ἔσω, καὶ πρῶτον μὲν σχεδιογραφῆσθαι τὰ χερσαία τείχη, εἶτα δὲ τὰ θαλάσσια, καὶ τέλος πάντων τὸ ἐμβαδὸν τῆς μεγαλοπόλεως ταύτης σημειοῦσα τὰς τοποθεσίας καὶ τὰ λείψανα τῶν ἀρχαίων μνημείων.

Ἀπετάθη θαρραλέως πρὸς τὸν Σύλλογον ἐξαιτουμένη τὴν τε ἐπιψήφισιν τοῦ μεγαλεπιδόλου τούτου σχεδίου καὶ τὴν ἀπαιτουμένην πρὸς τοῦτο πίστωσιν.

Λαχοῦσα δὲ ἠθικῆς τε καὶ ὕλικῆς παρὰ τῷ Συλλόγῳ συναντιλήψεως ἐπεφόρτισε τοὺς συναδέλφους αὐτῆς κ.κ. Κ. Σ. Καραθεοδωρῆ καὶ Γ. Α. Δημητριάδην, ἵνα ἐκλέξαντες τοὺς ἀρμοδίους μηχανικοὺς σχεδιάσωσι τὸν τοπογραφικὸν χάρτην τῶν τειχῶν Κ/πόλεως· καὶ ἔθετο εἰς τὴν διάθεσιν αὐτῶν οὐ μόνον τὴν ὑπὸ τοῦ Συλλόγου προφρόνως χορηγηθεῖσαν πίστωσιν ἀλλὰ καὶ τοὺς προμνημονευθέντας ἀνεκδότους τε καὶ μὴ χάρτας, μάλιστα δὲ τὴν πολυετῆ πείραν πολλῶν ἐκ τῶν συνεταίρων αὐτῆς.

Μετ' ἀξιεπαίνου προθυμίας καὶ ζήλου κατ' ἐπίγνωσιν ἤρξαντο οἱ δύο οὔτοι κύριοι τῆς ἐκπληρώσεως τῆς ἀνατεθείσης αὐτοῖς ἐντολῆς.

Ἡ δὲ σχεδίασις τῶν τειχῶν ἐγένετο διὰ τῆς πορείας καὶ τῶν ἐργαλείων τῆς τραπέζης καὶ τοῦ γραφομέτρου. Ἀπὸ Ὑπερψήλων μέχρι τοῦ πύργου τοῦ Ἀνεμᾶ ἐγένετο μία πορεία 1500 μέτρων καὶ 60 σταθμοί· ἡ δὲ προκύψασα διαφορὰ τριῶν μέτρων διενεμήθη κατὰ τοὺς κανόνας. Ἡ δὲ ἀπὸ Ἐγγῆ-Καποῦ μέχρι Γεδῆ-Κουλέ σχεδίασις ἐγένετο διὰ γωνιομέτρου μετὰ τηλεσκοπίου. Ὑπεβῆλλον δ' ἐκάστοτε ἐν ταῖς συνεδριάσεσι τῆς ἐπιτροπῆς τὰ ἐν τῷ παρεμπεσόντι χρονικῷ διαστήματι προπαρασκευαζόμενα σχέδια τοῦ χάρτου. Ἐπῆρχοντο δ' ἐν ἀνάγκῃ διορθώσεις ἐπ' αὐτῶν μετὰ συζήτησιν, καθ' ἣν ἐλάμβανον μέρος, ἵνα παρλίπωμεν τοὺς ἐπιζῶντας, οἱ προαποιογόμενοι σοφοὶ ἀρχαιοδίφαι Ἰούλιος Millington, ἱατρός, Dr Mordtmann καὶ Dr Déthier. Ἄλλοτε πάλιν, τῇ μεσολαβῆσει τῆς ἐπιτροπῆς, ἤροντο ἐκ μέσου προσκόμματα παρεμβαλλόμενα ὅποθενδήποτε εἰς τὴν ἐξακολούθησιν τοῦ ἔργου.

Καὶ οὕτω προβαίνων ὑπὸ τὴν σύντονον ἐποπτείαν τῆς ἀρχαιολογικῆς ἐπιτροπῆς ἐπεραιώθη ὁ τοπογραφικὸς χάρτης τῶν χερσαίων τειχῶν Κ/πόλεως τυχὼν τῆς ἐπιδοκιμασίας τοῦ Συλλόγου. Κατὰ τὴν ὑποβληθεῖσαν τῇ ἐπιτροπῇ ὑπὸ τῶν κ.κ. Κ. Σ. Καραθεοδωρῆ καὶ Γ. Α. Δη-

ρητριάδου εκθεσιν¹, ή απόστασις, ήτις υπάρχει από 'Ειθάν-Σαράϊ μέχρι τής Προποντίδος επί τής διευθύνσεως του έντός τείχους, εστίν έν μὲν τῷ του Συλλόγου χάρτη 6806 1/2 μέτρων, έν δὲ τῷ του Stolpe 6630, έν δὲ τῷ του Olivier 6637, έν δὲ τῷ του Σ. Βυζαντίου καὶ Moltke

1) 'Απόσπασμα τής υπό ήμερ. 7/19 ἔτους 1872 εκθέσεως τῶν κ. κ. Κ. Σ. Καραθεοδωρῆ καὶ Γ. Α. Δημητριάδου πρὸς τὸν πρόεδρον τής ἀρχαιολογικῆς ἐπιτροπῆς.

ΚΕΦΑΛΑΙΟΝ Β'.

Καταμέτρησις τής περιμέτρου τῶν τειχῶν, τῶν πύργων κλπ. καὶ σύγκρισίς πρὸς τὰ υπάρχοντα σχέδια Stolpe, Olivier καὶ τοῦ Βυζαντίου.

'Αποστάσεις μετρηθείσαι ἐπὶ τής διευθύνσεως τοῦ 'Εσωτείχου.				
Κατὰ τὸ ἡμέτερον σχέδιον.	Κατὰ τὸ τοῦ Stolpe σχέδιον.	Κατὰ τὸ τοῦ Olivier σχέδιον.	Κατὰ τὸ τοῦ Βυζαντίου σχέδιον.	
Μέτρα.	Μέτρα.	Μέτρα.	Μέτρα.	
702.50	505.00	780.00	816.00	'Απὸ 'Ειθάν Σαράϊ μέχρι 'Εγρί-Καποῦ.
945.50	1060.00	941.00	897.60	» 'Εγρί Καποῦ » 'Εδινὲ-Καποῦ.
1221.50	1475.00	1110.00	1295.40	» 'Εδινὲ Καποῦ » Τόπ Καποῦ.
913.00	705.00	832.00	703.80	» Τόπ-Καποῦ » Μεβλιανὲ-Καποῦ.
913.00	980.00	874.00	836.40	» Μεβλιανὲ Καποῦ » Σηλύβρι-Καποῦ.
1336.00	1245.00	1440.00	1479.00	» Σηλύβρι Καποῦ » Γεδί-Κουλέ.
412.00	75.00	86.00	561	» Γεδί-Κουλέ » τής Χρυσῆς Πύλης.
528.00	520.00	450.00		» Χρυσῆς Πύλης » τής Προποντίδος.
Μέτρα.	Μέτρα.	Μέτρα.	Μέτρα.	
6671.50	6265.00	6513.00	6589.20	Τὸ ὅλον εἰς μέτρα.
135.00	365.00	124.00	0.00	Προσθέτοντες καὶ τὸ 'Εξώτειχον πρὸς τὸ μέρος τῶν Βλαχερνῶν.
Μέτρα.	Μέτρα.	Μέτρα.	Μέτρα.	Τὸ ὅλον.
6806.50	6630.00	6637.00	6589.20	6.806,50 μ ΕΦΣΚ

Τὸ Σχέδιον τοῦ Βυζαντίου εἶναι ἀντιγραφή τοῦ χάρτου τοῦ Κάουφερ τοῦ δὲ Olivier ἀντιγραφή τοῦ 'Οθωμανικοῦ χάρτου.

Τοιοῦτον εἶναι τὸ ἀποτέλεσμα τής συγκρίσεως τοῦ μήκους τῶν τειχῶν. Μετὰ μεγίστης ἀπορίας δύναται τις νὰ παρατηρήσῃ ὅτι καὶ οἱ μᾶλλον ἐπὶ ἀκριβεῖς φημιζόμενοι χάρται βρῖθουσι σφαλμάτων καὶ τοπογραφικῶν παραμορφώσεων. Τὸ μήκος τοῦ δευτέρου τείχους ἢ ἐξωτείχου εἶναι 5566 μέτρων, ἀρχόμενον 24 μέτρα ἀπὸ Τεκφοῦρ Σερὰϊ ἢ 403 μέτρα ἀπὸ 'Εγρί-Καποῦ.

'Απαρίθμησις τῶν Πύργων τοῦ 'Εσωτείχου. Κατὰ τὸν Stolpe εἰσὶ τὸν ἀριθμὸν 113, κατὰ τὸν Olivier 90 μόνον, καὶ καθ' ἑμᾶς 120 ὡς ἐξῆς:

87 τετράγωνοι (12 ἐρειπωμένοι), 2 πεντάγωνοι, 8 ἑξάγωνοι, 3 ἐπτάγωνοι, 15 ὀκτάγωνοι (4 κατηρειπωμένοι), 5 μηννοειδεῖς· τὸ ὅλον 120 συμπεριλαμβανόμενων καὶ τῶν Ἐπτὰ-Πύργων.

'Απαρίθμησις τῶν Πυργίσκων τοῦ 'Εξωτείχου. Τὸ ὅλον τῶν νῦν σωζομένων Πυργίσκων τοῦ 'Εξω-

τείχου εἶναι 71, ἕκαστος τῶν ὁποίων κεῖται, ὡς ἐγ-γιστα, μεταξύ δύο Πύργων τοῦ 'Εσωτείχου.

'Απὸ Τεκφοῦρ-Σερὰϊ μέχρι 'Εδινὲ-Καποῦ εἰς μόνον Πυργίσκος υπάρχει, καὶ ἐνός ἑτέρου τὰ ἔγχνη. Τοὺς ἑτέρους 8 ἀνεπληρώσαμεν ἀπὸ τὸν χάρτην τοῦ Olivier. Ὁ Stolpe ἀναφέρει 2 μόνον Πυργίσκους. Τὸ τεῖχος ἐνταῦθα εἶναι ἐντελῶς κατηρειπωμένον.

'Απὸ 'Εδινὲ-Καποῦ μέχρι Τόπ-Καποῦ τὸ ὅλον 17 Πυργίσκοι, ἐξ ὧν 12 τετράγωνοι (4 κατηρειπωμένοι), 5 μηννοειδεῖς (3 κατὰ τὸ ἡμῖς ἰρειπωμένοι, τοῦ δευτέρου ἔγχνη μόνον σώζονται). Ὁ Stolpe ἀναφέρει 15.

'Απὸ Τόπ-Καποῦ μέχρι Μεβλιανὲ-Καποῦ, τὸ ὅλον 13 Πυργίσκοι, ἐξ ὧν εἰς ἀφανῆς. Ὑποδια-ροῦνται δὲ ὡς ἐξῆς: 6 τετράγωνοι, 2 ἑξάγωνοι, 5 μηννοειδεῖς (ἐξ ὧν εἰς κατὰ τὸ ἡμῖς ἰρειπωμένος). Τὸ τεῖχος εἶναι ἐν καλῇ καταστάσει. Ὁ Stolpe ἀναφέρει 13 Πυργίσκους.

'Απὸ Μεβλιανὲ-Καποῦ μέχρι Σηλύβρι Καποῦ ὑπάρχουν 14 Πυργίσκοι, ἐξ ὧν 12 τετράγωνοι (ἐκ τῶν ὁποίων 6 σώοι, δύο μόλις διακρίνονται, δύο

6589 $\frac{1}{5}$: ὁπόθεν προκύπτει διαφορά 200—250 μέτρων, εἰ καὶ τὸ μὲν σχέδιον τοῦ Σ. Βυζαντίου ἀντεγράφη ἐκ τοῦ Kauffer, τὸ δὲ τοῦ Olivier ἐκ τοῦ ὀθωμανικοῦ χάρτου. Τὸ δὲ μήκος τοῦ ἐκτὸς τείχους ἐστὶ 5566 μέτρων. Οἱ πύργοι τοῦ ἐντὸς τείχους εἰσὶ κατὰ τὸν τοῦ Συλλόγου χάρτην 120, κατὰ δὲ τὸν τοῦ Stolpe 113 καὶ κατὰ τὸν τοῦ Olivier 90 μόνον· τὰ δὲ τοῦ ἐκτὸς τείχους σωζόμενα ἐπιπύργια εἰσιν 71· τὰ δὲ περιλειφθέντα διαφράγματα ἀπὸ Ἐδινῆ-Καποῦ μέχρι τῆς Προποντίδος εἰσὶ κατὰ μὲν τὸν τοῦ Συλλόγου χάρτην 19, κατὰ δὲ τὸν τοῦ Stolpe 21.

Ἐκτὸς δὲ τοῦ χάρτου τῶν χερσαίων τειχῶν ἡ ἐπιτροπὴ ἐξεπεραίωσε διὰ τῶν αὐτῶν μέσων καὶ μετ' ἴσης μερίμνης καὶ τμημα χάρτου τῶν θαλασσίων τειχῶν ἀπὸ Οὐν-Καπάν μέχρι Φαναρίου. Ἐδαπανήθησαν δὲ εἰς σχεδιογράφησιν καὶ ἀντιγραφὴν τῶν δύο τούτων χαρτῶν πρὸς δὲ καὶ ἀναγωγὴν τοῦ χερσαίου εἰς ὑποδιπλασίαν κλίμακα Α.Τ. 138.66, χορηγηθεῖσαι μεγαθύμως ὑπὸ τοῦ Συλλόγου.

Ἄλλ' ὅμως ἀτελεῖς ἔθεωρεῖτο τὸ ἔργον, εἰ μὴ συνωδεύετο ὑπὸ τῶν ἀπόψεων τῶν τε χερσαίων καὶ τῶν θαλασσίων τειχῶν· ἡ ἰχνογράφησις αὐτῶν ἀνετέθη εἰς τὴν εὐσυνειδησίαν καὶ δεξιότητα τοῦ κ. Μαναράκη, ἀπεικονίσαντος ἐπιτυχέστατα, δαπάνῃ συλλογικῇ Α.Τ. 47.67, τὸν ὅλον πετραῖον περίβολον Κ/πόλεως ἐπὶ πῖνακος μήκους 30 μέτρων. Ἄωρος θάνατος ἀφῆρπασε τὸν Μαναράκην, κτησάμενον εἰδικότητα περὶ τὴν πιστὴν ἀντιγραφὴν τῶν ἀρχαίων μνημείων, ὡς μαρτυροῦσιν ἄλλα τε πολλὰ ἀνέκδοτα καὶ πρὸ πάντων αἱ ὑπὸ τοῦ κυρίου Α. Πασπάτη περιγραφεῖσαι ἐκκλησίαι Κ/πόλεως (*Βυζαντιναὶ Μελέται*, ἐν Κ/πόλει 1877 εἰς 4^{ον}).

Οἱ τοπογραφικοὶ χάρται μετὰ τῆς ἀπόψεως τῶν τειχῶν, καταρτισθέντες πρὸ δεκαετίας (1871—1873), ἔκριντο ἐν τοῖς ἀρχείοις τοῦ

κατὰ τὸ ἥμισυ κατεστραμμένοι καὶ δύο εἰσὶ μεγάλου μεγέθους), καὶ δύο μνησιδεῖς. Τὸ τεῖχος εἶναι ἐν καλῇ καταστάσει. Ὁ Stolpe ἀναφέρει 13 Πυργίσκους.

Ἀπὸ Σηλύβρι-Καποῦ μέχρι Γεδι Κουλέ, τὸ ἦλον 20 Πυργίσκοι ὑποδιαιρούμενοι ὡς ἑξῆς: Δεκατέσσαρες τετράγωνοι (εἰς διπλάσιος τῶν λοιπῶν καὶ σώως, 8 ἐν καλῇ καταστάσει, εἰς κατὰ τὸ ἥμισυ κατεστραμμένοι, τεσσάρων τὰ ἔχνη μόνον σώζονται), τέσσαρες μνησιδεῖς σώοι, δύο ἑξάγωνοι κατηρημένοι. Τὸ τεῖχος ἐν μέρει κατεστραμμένον. Ὁ Stolpe ἀναφέρει 19.

Ἀπὸ Γεδι Κουλέ μέχρι τῆς Προποντίδος 5 Πυργίσκοι, ἑξ ὧν εἰς τετράγωνος σώως, τέσσαρες μνησιδεῖς (ἑξ ὧν δύο σώοι καὶ εἰς σχεδὸν ἀφανής). Τὸ

Συλλόγου. Ἄλλ' ἀσύμφορον ἡγουμένη ἢ ἐπιτροπὴ, ἵνα ἡ λυχνία ὑπὸ τὸν μόδιον κρύπτηται, προῦβαλεν εἰς τὴν ἐπιψήφισιν τοῦ Συλλόγου τὴν ἔκδοσιν τοῦ χάρτου τῶν χερσαίων τειχῶν μετὰ τινων σχετικῶν ἀπόψεων. Τῆς προτάσεως δὲ ταύτης δεκτῆς γενομένης, ἐπεφόρτισε κατὰ τὸ 1880 τὸν ἐκ τῶν ἐταίρων αὐτῆς κ. Γ. Δημητριάδην ἵνα ἀναγάγῃ τὸν χάρτην ἀπὸ τῆς ἀρχικῆς αὐτοῦ κλίμακος $\frac{1}{1000}$ εἰς μικροτέραν κλίμακα $\frac{1}{7500}$. Μετὰ δὲ τὴν γενομένην οὕτω πως ἀναγωγὴν καὶ τὰς ἐπ' αὐτῆς ἐπενεχθείσας ὑπὸ τῆς ἐπιτροπῆς μεταβολάς, διάφορα παρενέβησαν προσκόμματα, ἀπερ ἐπέπρωτο ἵνα ὑπερπηδήσῃ ὁ νῦν ἐπαξίως προεδρεύων τοῦ Συλλόγου ἐξοχώτατος κ. Κ. Καλλιάρχης τελεσφόρος, ὑποβαλὼν ἐπὶ τέλους καὶ τῷ φιλομούσῳ κυρίῳ Β. Εὐγενίδῃ, ὅπως ἀναδέξῃται τὴν πρὸς ἔκδοσιν ἀπαιτουμένην χορηγίαν.

Ὁ φιλοτίμῳ λοιπὸν δαπάνῃ τοῦ κυρίου Β. Εὐγενίδου ἐκδιδόμενος νῦν χάρτης τῶν χερσαίων τειχῶν Κ/πόλεως ἐστὶν ὁ καταρτισθεὶς κατὰ τὴν ὡς εἴρηται γενομένην ἀναγωγὴν τοῦ ἐν τοῖς ἀρχείοις τοῦ Συλλόγου τηρουμένου πρωτοτύπου μετὰ τινων προσθηκῶν καὶ βελτιώσεων, ὡς λ. χ. τοῦ Μερμέρ-Κουλέ (ἀριθ. 2), τῶν ὑπογείων καὶ ἀψίδων Βλαχερνῶν (ἀριθ. 155) κλπ. ἀπερ ἔλλείπουσιν ἐκ τοῦ πρωτοτύπου. Κυρίως ὅμως προσετέθη εἰς ὑπερδιπλασίαν κλίμακα ὁ ὅλος τῶν Βλαχερνῶν περίβολος πρὸς εὐχερεστέραν αὐτοῦ μελέτην καὶ ἔρευναν.

Ἰδιόζουσα δὲ προσοχὴ κατεβλήθη εἰς τὴν σύγκρισιν τῶν νεωτέρων πρὸς τὰ ἀρχαῖα ὀνόματα τῶν ἐπὶ τοῦ χάρτου τοποθεσιῶν. Καὶ ἔνθα μὲν ἀπαντα τὰ μέλη τῆς ἐπιτροπῆς συμφώνησαν, ἐκεῖ ἔν μόνον ἀρχαῖον ὄνομα τόπου παρατίθεται· ἔνθα δὲ ἀτομικὴ γνώμη ὑπάρχει τινός, μὴ πεισθέντων τῶν ἄλλων, ἐκεῖ σημειοῦται γνώμη τοῦ τάδε· ἔνθα δὲ διάφοροι γῶμαι προβάλλονται, ἐκεῖ ἐκάστου ἰδίχ ἡ γνώμη μνη-

τεῖχος ἐν μέρει κατεστραμμένον. Ὁ Stolpe ἀναφέρει 5.

Διαταφρίσματα. Τὰ διαταφρίσματα φαίνονται ἀπὸ Ἐδινῆ-Καποῦ. Ἀπὸ Ἐδινῆ Καποῦ μέχρι Τὸπ-Καποῦ εἰσὶ τέσσαρα καὶ κατὰ τὸν Stolpe 5.

Ἀπὸ Τὸπ Καποῦ μέχρι Μεθλιανῆ Καποῦ πέντε διαταφρίσματα καὶ κατὰ τὸν Stolpe 4.

Ἀπὸ Μεθλιανῆ-Καποῦ μέχρι Σηλύβρι-Καποῦ 2 διαταφρίσματα, κατὰ δὲ τὸν Stolpe 5.

Ἀπὸ Σηλύβρι Καποῦ μέχρι Γεδι-Κουλέ 25 διαταφρίσματα, κατὰ δὲ τὸν Stolpe 5.

Ἀπὸ Γεδι Κουλέ μέχρι τῆς Προποντίδος 2 διαταφρίσματα, καὶ κατὰ τὸν Stolpe 2.

Ὁ Olivier καὶ ὁ Βυζάντιος δὲν ἀναφέρουσι διαταφρίσματα.

μονεύεται. Ἐπὶ τῇ τριπλῇ ταύτῃ βάσει συντάξεν εἰς τῶν ἐταίρων τῆς ἐπιτροπῆς, ὁ κύριος Σ. Ἀριστάρχης, τὸν μετὰ τοῦ χάρτου συνεκδιδόμενον συγκριτικὸν τῶν ὀνομάτων καταλόγον, προσθεὶς ἐξ ἰδίων τὰς παραπομπὰς καὶ σημειώσας τὸν συγγραφέα ὅστις πρῶτος, κατ' αὐτόν, ἔδωκε τὴν ὀνομασίαν, ἣν ἀκολουθῶς ἠσπάσθη ἡ ἐπιτροπὴ. Ἐν τῷ καταλόγῳ τούτῳ προτάσσεται ὁ ἀριθμὸς ὁ εἰς τὸν χάρτην παραπέμπων· ἐπεταὶ ἢ τὸ σημερινὸν ὄνομα, εἴτε τουρκικόν (πύλης, τζαμίου κλπ.) εἴτε δημῶδες (ἐκκλησίας κλπ.), ἢ τὸ ἀρχαιότερον (ὅσας τις σημερινὸν οὐχ ὑπάρχει)· εἶτα δ' ἀκολουθεῖ διὰ κυρτῶν στοιχείων τὸ βυζαντινὸν ὄνομα, γεγραμμένον οὐχὶ ὅπως αἱ μεταγενέστεροι μετέγραψαν τοῦτο, ἀλλ' ὅπως παρὰ τοῖς βυζαντινοῖς συγγραφεῦσιν ἢ ἐν ταῖς ἐπιγραφαῖς περιεσώθη, εἶτα δ' ἐπέρχεται τὸ ὄνομα τοῦ μεταγενεστέρου, προηγούμενον τῆς προθέσεως μὲν κατὰ, ὅσας τις ἅπασα ἡ ἐπιτροπὴ παρεδέξατο τὴν ὀνομασίαν ταύτην, τῆς λέξεως δὲ γνώμη, ὅσας τις ἀτομικὴ τις ἐκφέρεται γνώμη· ἐνίοτε δὲ παραλαμβάνεται ὀνομασία τις ἐξ ἐπιγραφῆς, καὶ τότε ἐπίσης κοινῶς ὑπὸ τῆς ἐπιτροπῆς ἐστὶ παραδεδεγμένη· διότι πολλοὶ πύργοι, ἐπιπύργια κλπ. ὠνομάσθησαν ἀναλόγως τῶν ἐπ' αὐτῶν κεχαραγμένων ἐπιγραφῶν. Ἐν τέλει δ' ἐκάστου ἀριθμοῦ, ἐπιμόνῳ ἀξιώσει τῆς ἐπιτροπῆς, προσετέθη καὶ ἡ γαλλικὴ τῆς τοποθεσίας μεταγλώττισις.

Ἐκ τε τοῦ χάρτου τούτου καὶ τῆς περὶ τῶν χερσαίων τευχῶν σπουδαίας μελέτης τοῦ σοφοῦ ἡμῶν συνεταίρου κ. Α. Πασπάτη ἐξάγεται, ὅτι τὰ χερσαῖα τεῖχη διηροῦντο εἰς τὸ νέον Θεοδοσιακὸν τεῖχος (ἀριθ. 15), ἐκτεινόμενον ἀπὸ τοῦ πύργου Βασιλείου καὶ Κωνσταντίνου (ἀριθ. 5) μέχρι τοῦ πύργου τοῦ Τριβουναλίου τοῦ Ἐ-

βδόμου (ἀριθ. 98), καὶ εἰς τεῖχος Βλαχερνῶν (τὸ καὶ Ἡράκλειον) (ἀριθ. 109), ἐκτεινόμενον ἀπὸ Τριβουναλίου τοῦ Ἐβδόμου (ἀριθ. 99) μέχρι Ξυλοπόρτης (ἀριθ. 176).

Καὶ τὸ μὲν νέον Θεοδοσιακὸν τεῖχος (ἀριθ. 15) ὑποδιηρεῖτο εἰς ἐντὸς τεῖχος (ἀριθ. 4), εἰς ἐκτὸς τεῖχος (ἀριθ. 9), εἰς ἔσω πτερόν (ἀρ. 12), καὶ εἰς ἔξω πτερόν (ἀριθ. 14)· καὶ τὸ μὲν διάστημα μεταξὺ τοῦ ἐντὸς τεύχους (ἀριθ. 4) καὶ τοῦ ἐκτὸς τεύχους (ἀριθ. 9) ὠνομάζετο περίβολος (ἀριθ. 7), τὸ δὲ μεταξὺ τοῦ ἐκτὸς τεύχους (ἀριθ. 9) καὶ τοῦ ἔσω πτεροῦ (ἀριθ. 12), παρατεῖχιον (ἀρ. 11), τὸ δὲ μεταξὺ τοῦ ἔσω πτεροῦ (ἀρ. 12) καὶ τοῦ ἔξω πτεροῦ (ἀρ. 14), τάφρος (ἀριθ. 13). Τὸ δὲ τεῖχος Βλαχερνῶν (τὸ καὶ Ἡράκλειον) (ἀριθ. 109) περιεκλείετο ἐν τινι διαστήματι, ἀπὸ πύργου Μιχαήλ (ἀριθ. 156) ἕως πύργου τοῦ ἀγίου Νικολάου (ἀριθ. 164), ὑπὸ τοῦ Λεοντίου τεύχους (ἀριθ. 161).

Βεβαίως ὁ χάρτης οὗτος οὐδόλως ἐστὶν ἀλάθης· ἀλλ' ὅμως ἐν συγκρίσει πρὸς τοὺς προγενεστέρους ἐπεδίωξεν ἀκρίθειαν μείζονα. Ἐὰν δὲ τύχη παρὰ τῷ δημοσίῳ τῆς αὐτῆς εὐμενοῦς δεξιώσεως, οἷας συνήθως τυγχάνουσιν αἱ τοῦ Συλλόγου δημοσιεύσεις, τότε ἐνθαρρυνόμενη ἡ ἀρχαιολογικὴ ἐπιτροπὴ ἤθελε, καταρτίσασα τὸν τε θαλάσσιον περίβολον καὶ τὸ ἐμβαδὸν τῆς ἱστορικῆς ταύτης πόλεως, σαφηνίσει οὐκ εὐχρηθμα βυζαντινῶν συγγραφέων χωρία, ἅπερ ἄνευ χάρτου ἀρχαιολογικοῦ πρόκεινται τοῖς ἀναγινώσκουσιν ὡς γρίφοι, Οἰδίποδος χρήζοντες, ἢ ὡς ὄνειρατα, Ἰωσήφ δεόμενα.

Ἐν Κ/πόλει τῇ 25 φεβρουαρίου 1883.

Ἡ Ἀρχαιολογικὴ Ἐπιτροπὴ
τοῦ Ἑλλήν. Φιλολογ. Συλλόγου.

ΣΥΓΚΡΙΤΙΚΟΣ

ΚΑΤΑΛΟΓΟΣ ΤΩΝ ΟΝΟΜΑΤΩΝ

ΤΟΥ

ΑΡΧΑΙΟΛΟΓΙΚΟΥ ΧΑΡΤΟΥ

ΤΩΝ

ΧΕΡΣΑΙΩΝ ΤΕΙΧΩΝ ΚΩΝΣΤΑΝΤΙΝΟΥΠΟΛΕΩΣ.

1. Παράλια τείχη¹ (κατά Du Cange²).—Murs maritimes.
2. Μερμέρ Κουλέ, Είρκη τοῦ ἁγίου Διομήδους³ (γνώμη τοῦ κ. Mordtmann, ἱατροῦ).—Tour de marbre.
3. Βουτζάκ - Βαγῆ - Βοστανλαρῆ, Βραχιόλιον τῆς Χρυσῆς Πύργης⁴ (κατά Σ. Βυζάντιον⁵).—Pré de Boudjak Baghi.
4. Μέγα Τείχος⁶, ἢ καὶ Ἐπιτοῦ Τείχος⁷, interior murus (κατά P. Gyllium⁸), ἢ Τείχος Ἀνθεμίου (ἐξ ἐπιγραφῆς⁹).—Mur intérieur.
5. Μερμέρ Κουλέ¹⁰, Πύργος Βασιλείου καὶ Κωνσταντίνου (ἐξ ἐπιγραφῆς¹¹).—Tour de marbre.
6. Παραπόρτιον¹² (σὺν μονογράμματι) Ἰησοῦ Χριστοῦ (ἐξ ἐπιγραφῆς ἀνεκδότου παρὰ τῷ Rév. Canon C. G. Curtis).—Petite porte de Jésus-Christ.

7. Περιβολος¹, spatium inter duplicem murum (κατά P. Gyllium²).—Fausse-brairie³.
8. Τὰς Ἰσκελεσῆ, ἢ τῶν Πηγῶν Ἀποθάθρα⁴ (γνώμη τοῦ κ. Α. Πασπάτη).—Echelle de pierre.
9. Ἐπιτοῦ Τείχος⁵, exterior murus (κατά P. Gyllium⁶), ἢ antemurale (κατά Bondelmonti⁷), ἢ Προτείχισμα τοῦ Θεοδοσιακοῦ Τείχους (ἐξ ἐπιγραφῆς⁸), ἢ Τείχος Κωνσταντίνου ἐπιτάρχου (ἐξ ἐτέρας ἐπιγραφῆς⁹).—Mur extérieur.
10. Ἐπιπόρτιον¹⁰ (κατά τὸν κ. Α. Πασπάτην¹¹), ἢ Μεταπόρτιον¹² (κατά Σ.Α.) Ἰωάννου τοῦ Παλαιολόγου (ἐξ ἐπιγραφῆς¹³).—Tourrelle de Paléologue.
11. Παρατείχιον¹⁴, spatium inter fossam et murum exteriorem (κατά P. Gyllium¹⁵).—Espace entre le fossé et le mur extérieur.

1) ΘΕΟΦΑΝΟΥΣ. Τόμ. Α' σ. 589, ἐκδ. Βόννης.
 2) Constantinopolis Christiana (ἐν Παρισίοις 1680 εἰς φύλλ.), Μέρ. Α' σ. 42.
 3) ΝΙΚΗΤΑ, σ. 347.
 4) ΘΕΟΦΑΝΟΥΣ, αὐτ. σ. 541.
 5) Ἡ Κωνσταντινούπολις (ἐν Ἀθήναις 1851—1869. 3 Τόμ. εἰς μ. 8^{ον}) Τόμ. Α' σ. 329.
 6) ΓΡΗΓΟΡΑ. Τόμ. Β' σ. 711.
 7) ΚΡΙΤΟΒΟΥΛΟΥ. Α' 186.
 8) De Constantinopoleos Topographia (ἐν Λουγδούνῳ 1532 εἰς 32^{ον}) σ. 83.
 9) Α. MORDTMANN. Πολιορκία καὶ Ἄλωσις Κωνσταντινουπόλεως, ἐκ τοῦ γερμανικοῦ ὑπὸ Α. Β(αφειάδου) (ἐν Ἀθήναις 1859 εἰς 8^{ον}) σ. 209.
 10) Σ. ΒΥΖΑΝΤΙΟΥ. Ἡ Κωνσταντινούπολις, αὐτ. σ. 314.
 11) C. I. G. 8701.—Α. ΠΑΣΠΑΤΗ. Βυζαντιναὶ Μελέται (ἐν Κων/πόλει 1877 εἰς 4^{ον}) σ. 60.
 12) ΝΙΚΗΤΑ, σ. 698.

1) ΔΟΥΚΑ, σ. 283.
 2) De Constantinopoleos Topographia, σ. 83.
 3) Dr P. A. DETHIER. Le Bosphore et Constantinople (ἐν Βιέννῃ 1873 εἰς 8^{ον}). Πίν. ἐν τέλει.
 4) ΟΙ ΜΕΤΑ ΘΕΟΦΑΝΗ, σ. 414.
 5) ΧΑΛΚΟΚΟΝΔΥΛΟΥ, σ. 384.
 6) De Constantinopoleos Topographia, σ. 84.
 7) Descriptio Constantinopoleos (ὑρα παρὰ Ν. ΒΥΡΕΝΝΙΩ, ἐκδ. Βόννης) σ. 179.
 8) Α. ΠΑΣΠΑΤΗ, αὐτ. σ. 49.
 9) Αὐτ. σ. 47.
 10) ΧΑΛΚΟΚΟΝΔΥΛΟΥ, σ. 388.
 11) Μελέται, σ. 17.
 12) ΚΡΙΤΟΒΟΥΛΟΥ. Α' 197.
 13) C. I. G. 8779.—Α. ΠΑΣΠΑΤΗ, αὐτ. σ. 59.
 14) Κ. ΠΟΡΦΥΡΟΓΕΝΝΗΤΟΥ. Τόμ. Α' σ. 438.
 15) De Constantinopoleos Topographia, σ. 84.

12. *Ἔσω Πτερόν¹, paries interior (κατὰ Du Cange²).—Escarpe³.

13. Τάφρος⁴, fossa (κατὰ P. Gyllium⁵), ἢ καὶ σοῦδα⁶ (κατὰ τὸν κ. Α. Πασπάτην⁷).—Fossé.

14. *Ἐξω Πτερόν (κατὰ τὸν κ. Α. Πασπάτην⁸).—Contre-escarpe⁹.

15. Νέον Θεοδοσιακὸν Τείχος¹⁰ (κατὰ Du Cange¹¹).—Mur de Théodose.

16. Τὸ πρὸς θάλασσαν Ἀβάδιον τῆς Χρυσῆς Πόρτης¹² (κατὰ τὸν κ. Mordtmann, ἱατρὸν).—Pré de la Porte dorée.

17. Πύργος Ῥωμαίου (ἐξ ἐπιγραφῆς¹³), ἢ Πύργος Κελαρίου (ἐξ ἐτέρας ἐπιγραφῆς ἀνεκδύτου παρὰ τοῖς κ. κ. Des A. καὶ J Mordtmann).—Tour de Romain.

18. Ἡ Π. Λακωνή¹⁴ λεωφόρος (κατὰ τὸν κ. Α. Πασπάτην, ἱατρὸν¹⁵).—Rue de marbre.

19. Δίωγμα¹⁶ (κατὰ Σ. Α.).—Digne¹⁷.

20. Πύργος Λεόντος καὶ Κωνσταντινίου (ἐξ ἐπιγραφῆς¹⁸).—Tour de Léon et Constantin.

21. Διατείχισμα (κατὰ τὸν κ. Α. Πασπάτην¹⁹).—Contre-mur.

22. Γεδῆ Κουλέ, Κυκλόβιον²⁰, ἢ καὶ Στρογγύλον²¹ (κατὰ τὸν μητροπολίτην Ἀθηνῶν Μελέτιον²²), ἢ καὶ Ἀκρόπολις τῆς Χρυσῆς²³ (κατὰ Du Cange²⁴).—Les sept tours.

23. Χρυσὴ Πόρτα²⁵, ἐξωτερικὴ (κατὰ Σ. Α.).—Porte dorée extérieure.

24. Μαρμάρειοι Πύργοι¹ (κατὰ τὸν κ. Α. Πασπάτην²).—Tours de marbre.

25. Χρυσαὶ Πύλαι³ (κατὰ P. Gyllium⁴), ἢ καὶ Πύλη Πρώτη (γνώμη τοῦ Dr Déthier⁵).—Porte dorée.

26. Μέση καὶ Μεγάλη Χρυσὴ Πόρτα⁶ (κατὰ τὸν πατριάρχην Κωνσταντινουπόλεως Κωνσταντίνον⁷).—Porte dorée centrale.

27. Κουλέ Τζαμιῆ (=Τέμενος).—Mosquée des sept tours.

28. *Ἐξω Προτείχισμα⁸.—Faux mur⁹.

29. Γεδῆ Κουλέ-Καπουσοῦ, Πύλη τοῦ Πηγίου¹⁰ (γνώμη τοῦ πατριάρχου Κωνσταντίου¹¹), ἢ καὶ Πύλη Μελαρδησία¹² (γνώμη τοῦ Dr Déthier¹³), ἢ Πύλη ἀνοιχθεῖσα μετὰ τὴν ἔλωσιν (γνώμη τῶν κ. κ. Dr Mordtmann, πατρὸς¹⁴, καὶ Α. Πασπάτη, ἱατροῦ¹⁵).—Porte des sept tours.

30. Γέφυρα, ὀθωμανικῆς κατασκευῆς (κατὰ τὸν κ. Α. Πασπάτην¹⁶).—Pont.

31. Μέση λεωφόρος¹⁷ (γνώμη Du Cange¹⁸).—Rue centrale.

32. Φρέαρ. —Puits.

33. Ἐπιπύργιον Μαρουῆλ τοῦ Ἰάγαρι (ἐξ ἐπιγραφῆς ἀνεκδύτου παρὰ τῷ Rév. Canon κ. C. G. Curtis).—Tourelle de Jagari.

34. Χατζῆ Πιρί Τζαμιῆ. —Mosquée de Hadji Piri.

35. Ἐπιπύργιον Ἰωάννου τοῦ Παλαιολόγου (ἐξ ἐπιγραφῆς¹⁹).—Tourelle de Paléologue.

36. Καπαλή-Καποῦ, Πύλη τοῦ Δευτέρου²⁰

- 1) ΠΡΟΚΟΠΙΟΥ. Τόμ. Γ' σ. 232.
2) Constantinopolis Christiana, αὐτ. σ. 41.
3) Α. MORDTMANN, αὐτ.
4) ΧΑΛΚΟΚΟΝΔΥΛΟΥ, σ. 384.
5) De Constantinopoleos Topographia, τ. 83.
6) ΚΑΝΑΝΟΥ, σ. 462.
7) Μελέται, σ. 6.
8) Αὐτ. σ. 7.
9) Α. MORDTMANN, αὐτ. σ. 87.
10) Ἀλεξανδρινὸν Χρονικόν. Τόμ. Α' σ. 717.
11) Constantinopolis Christiana, σ. 40.
12) ΘΕΟΦΑΝΟΥΣ, αὐτ. σ. 785.
13) C. I. G. 8791.—Α. ΠΑΣΠΑΤΗ, αὐτ. σ. 58.
14) Κ. ΠΟΡΦΥΡΟΓΕΝΝΗΤΟΥ, αὐτ. σ. 438.
15) Μελέται, σ. 43.
16) ΠΟΛΥΔΕΥΚΟΥΣ. Ὀνομαστικόν. Β' δ' 47.
17) DETHIER, ἐκδ. Κριτοβόλου. Τόμ. Γ' σ. 1085.
18) C. I. G. 8665.—Α. ΠΑΣΠΑΤΗ, αὐτ. σ. 57.
19) Μελέται, σ. 66.
20) ΛΕΟΝΤΟΣ ΓΡΑΜΜΑΤΙΚΟΥ, σ. 159.
21) ΠΡΟΚΟΠΙΟΥ, αὐτ. σ. 294.
22) Γεωγραφία (ἐν Βενετίᾳ, 1807 ἐκδ. 6' Τόμ. 4, εἰς 8^{ον}) Τόμ. Γ' σ. 68.
23) ΧΑΛΚΟΚΟΝΔΥΛΟΥ, σ. 62.
24) Constantinopolis Christiana, σ. 45.
25) ΘΕΟΦΑΝΟΥΣ, αὐτ. σ. 175.

1) ΧΡΥΣΟΛΩΡΑ. Σύγκρισις II. καὶ Ν. Ῥώμης σ. 122.

2) Μελέται, σ. 76.

3) ΓΡΗΓΟΡΑ. Τόμ. Γ' σ. 180.

4) De Constantinopoleos Topographia, Δ' θ.

5) Le Bosphore κλπ., σ. 47.

6) Κ. ΠΟΡΦΥΡΟΓΕΝΝΗΤΟΥ, αὐτ. σ. 500.

7) Κωνσταντινιάς (ἐν Κ/πόλει 1844, ἐκδ. 6' εἰς 8^{ον}) σ. 29.

8) ΓΡΗΓΟΡΑ. Τόμ. Β' σ. 711.

9) Σ. ΒΥΖΑΝΤΙΟΥ. Ἡ Κωνσταντινούπολις, αὐτ. σ. 106.

10) Ἐπίγραμμα παρὰ P. GYLLIO, αὐτ. σ. 35.

11) Κωνσταντινιάς, σ. 26.

12) ΝΙΚΟΛΗΜΟΥ. Συναξαριστής (ἐν Ἀθήναις 1868, ἐκδ. γ' 2 Τόμ. εἰς 4^{ον}) Τόμ. Α' σ. 160.

13) Le Bosphore κλπ. σ. 48.

14) Πολιορκία κλπ. σ. 104.

15) Μελέται, σ. 76.

16) Αὐτ. σ. 13.

17) ΘΕΟΦΑΝΟΥΣ, αὐτ. σ. 566.

18) Constantinopolis Christiana τ. 70.

19) Α. ΠΑΣΠΑΤΗ, αὐτ. σ. 57.

20) ΚΩΔΙΝΟΥ. Πάτρια, σ. 97.

στρατιωτική, ἢ *la segunda porta*¹ (γνώμη τοῦ Dr Déthier²), ἢ *Πύλη τοῦ Ῥηγίου* (γνώμη τοῦ κ. Α. Πασπάτη³). — *Porte fermée*.

37. *Αὐτὸ ἀνάγουσα εἰς τὰ τεῖχη κλίμακες*⁴ (κατὰ τὸν Dr Déthier⁵). — *Escalier conduisant au mur*.

38. Ἐκκλησία τῆς Κοιμήσεως τῆς Θεοτόκου Βελιγραδίου. — *Eglise de Notre-Dame de Belgrad*.

39. Συναγώγη Βελιγραδίου. — *Quartier de Belgrad*.

40. Πύργος Κωνσταντίνου Πορφυρογεννήτου (ἐξ ἐπιγραφῆς ἀνεκδότου παρὰ τοῖς κ. κ. Drs A. καὶ J. Mordtmann). — *Tour de Porphyrogénète*.

41. Πύργος Λέοντος καὶ Κωνσταντίνου (ἐξ ἐπιγραφῆς ἀνεκδότου παρὰ τοῖς κ. κ. Drs A. καὶ J. Mordtmann). — *Tour de Léon et Constantin*.

42. Ἐπιπύργιον Ἰωάννου τοῦ Παλαιολόγου (ἐξ ἐπιγραφῆς⁶). — *Tourelle de Paléologue*.

43. Πύργος Λέοντος καὶ Κωνσταντίνου (ἐξ ἐπιγραφῆς⁷). — *Tour de Léon et Constantin*.

44. Ἐπιπύργιον Ἰωάννου τοῦ Παλαιολόγου (ἐξ ἐπιγραφῆς⁸). — *Tourelle de Paléologue*.

45. Ἐπιπύργιον Ἰωάννου τοῦ Παλαιολόγου (ἐξ ἐπιγραφῆς⁹). — *Tourelle de Paléologue*.

46. Τάφος τοῦ Τεπεδελενλή Ἀλή Πασσά. — *Tombeau d'Ali Pacha de Tépédelen*.

47. Ὀδὸς ἄγουσα εἰς Βαλουκλή (*Ναὸν τῆς Ζωοδόχου Πηγῆς*¹⁰). — *Route de Baloukli*.

48. Ὑδραγωγὸς Στρατηγοπούλου¹¹, ἢ ὄψομος Καίσαρος¹² (γνώμη τοῦ Dr Déthier¹³). — *Aqueduc de Stratégopoulos*.

49. Τεκέ (Μονὴ δερβισῶν). — *Convent de derviches*.

50. Πύργος Μαρονηλ Βρνερίου τοῦ Λεο-

τάρη (ἐξ ἀνεκδότου ἐπιγραφῆς παρὰ τοῖς κ. κ. Drs A. καὶ J. Mordtmann). — *Tour de Bryenne*.

51. Σηλύβρι-Καπουσοῦ, *Πύλη τῆς Ζωοδόχου Πηγῆς*, (ἐξ ἐπιγραφῆς¹), ἢ *Πύλη τῆς Πηγῆς*² (κατὰ τὸν πατριάρχην Κωνσταντίνον³), ἢ καὶ *Πύλη τῆς Σηλύβριας*⁴ (κατὰ M. Crusium⁵). — *Porte de Silivrie*.

52. Πύργος Βασιλείου καὶ Κωνσταντίνου (ἐξ ἐπιγραφῆς⁶). — *Tour de Basile et Constantin*.

53. Ἰβραχίμ πασά τζαμιή, *Ναὸς τῆς ἀγίας Ἀρρης ἐν τῷ Λευτέρῳ*⁷ (γνώμη τοῦ κ. Mordtmann, ἱατροῦ). — *Mosquée d'Ibrahim Pacha*.

54. Ὀδὸς Σηλύβρι-Καπουσοῦ. — *Rue de Silivri Capou*.

55. Ἐπιπύργιον Ἰωάννου τοῦ Παλαιολόγου (ἐξ ἐπιγραφῆς⁸). — *Tourelle de Paleologue*.

56. Καπαλή-Καποῦ, Πύλη τοῦ Τρίτου⁹, στρατιωτική (κατὰ τὸν Dr Déthier¹⁰). — *Porte fermée*.

57. Τὸ Σίγμα¹¹ (κατὰ τὸν Dr Déthier¹²). — *Le Sigma*.

58. Ἀραβατζή Βαγιαζήτ τζαμιή. — *Mosquée d'Arabadji Bayazit*.

59. Ἀγίασμα τῆς Ἀγίας Τριάδος. — *Source sacrée de la Trinité*.

60. Πύργος Κωνσταντίνου (ἐξ ἐπιγραφῆς¹³). — *Tour de Constantin*.

61. Μεβλεβή-χανέ Γενή-Καποῦ, Πύλη τοῦ Ρουσίου¹⁴ (γνώμη τοῦ Dr Déthier¹⁵), ἢ Πύλη Μελαρδησία (γνώμη τοῦ Ἀθηνῶν Μελετίου¹⁶), ἢ καὶ Πόρτα Μελαρτιάδος¹⁷ (γνώμη τοῦ κ. Α. Πασπάτη¹⁸). — *Porte de Mévlévi Hané*.

1) N. BARBARO (παρὰ Dr Déthier, ἐκδ. Κριτοβούλου), αὐτ. σ. 724.

2) *Le Bosphore* κλπ. σ. 48.

3) *Μελέται*, σ. 77.

4) ΧΡΥΣΟΛΩΡΑ, αὐτ. σ. 122.

5) *Le Bosphore* κλπ. Πίν. ἐν τέλει.

6) Α. ΠΑΣΠΑΘΗ, αὐτ. σ. 56, ἐπιγρ. ΑΒ'.

7) C. I. G. 8665. — Α. ΠΑΣΠΑΘΗ, αὐτ. σ. 53.

8) Α. ΠΑΣΠΑΘΗ, αὐτ. σ. 52, ἐπιγρ. ΚΑ'.

9) Α. ΠΑΣΠΑΘΗ, αὐτ. σ. 56, ἐπιγρ. ΛΑ'.

10) ΝΙΚΟΛΗΜΟΥ, αὐτ. Τόμ. Β' σ. 327.

11) ΑΝΩΝΥΜΟΥ. Ἡ Ἀλωσις τῆς Κιπρόλεως, ποίημα παρὰ BUCHON. *Nouvelles Recherches* (ἐν Παρισίοις 1845. 2 Τόμ. εἰς μ. 8^{ον}) Τόμ. Β' σ. 352, στίχ. 550.

12) ΓΡΗΓΟΡΑ. Τόμ. Α' σ. 85.

13) Ἐκδ. Κριτοβούλου. Τόμ. Β' σ. 605.

1) Α. ΠΑΣΠΑΘΗ, αὐτ. σ. 54.

2) ΠΑΧΥΜΕΡΟΥΣ. Τόμ. Α' σ. 140.

3) *Κωνσταντινιάς*, σ. 26.

4) ΦΡΑΝΤΖΗ, σ. 253.

5) *Turco-Graecia* (ἐν Βασιλείᾳ 1584 εἰς φύλλ.) σ. 51.

6) Α. ΠΑΣΠΑΘΗ, αὐτ. σ. 53.

7) ΚΩΔΙΝΟΥ, αὐτ. σ. 98. — ΟΙ ΜΕΤΑ ΘΕΟΦΑΝΗ, σ. 197.

8) C. I. G. 8778. — Α. ΠΑΣΠΑΘΗ, αὐτ. σ. 52, ἐπιγρ. ΚΔ'.

9) ΝΙΚΟΛΗΜΟΥ, αὐτ. Μαΐου 30.

10) *Le Bosphore* κλπ. σ. 49.

11) ΠΟΡΦΥΡΟΓΕΝΝΗΤΟΥ. Τόμ. Α' σ. 501.

12) *Le Bosphore* κλπ. αὐτ.

13) C. I. G. 8789. Α. ΠΑΣΠΑΘΗ, αὐτ. σ. 46.

14) ΘΕΟΦΑΝΟΥΣ, αὐτ. σ. 355.

15) *Le Bosphore* κλπ. αὐτ.

16) *Γεωγραφία*, αὐτ. σ. 68.

17) Ἀλεξανδρινὸν Χρονικόν, αὐτ. σ. 590.

18) *Μελέται*, σ. 74.

62. Μεχμέτ πασά τζαμιή. — Mosquée de Mehmet Pacha.

63. Ὀδὸς Μεβλανέ-Καπουσοῦ. — Rue de Mévlané Capou.

64. Μουσωλεῖον. — Turbé.

65. Τεκέ (Μονὴ δερβισῶν). — Téké.

66. Πύργος Κωνσταντίνου (ἐξ ἐπιγραφῆς ἀνεκδότου παρὰ τῷ Rév. Canon κ. C. G. Curtis). — Tour de Constantin.

67. Καπαλή-Καποῦ, Πύλη Τετάρτη, στρατιωτικὴ (γνώμη τοῦ Dr. Déthier¹), ἢ ὀρθοθύρα Γεωργίου (ἐξ ἐπιγραφῆς²). — Porte fermée.

68. Τόπ-Καπουσοῦ, Πύλη τοῦ ἁγίου Ῥωमारου³ (κατὰ τὸν Μέγαν Λογοθέτην Ἰέρκα⁴). — Porte dite Top Capou.

69. Πύργος Βακταγίου⁵, *turris Bactati-nea*⁶ (γνώμη τοῦ Dr Déthier⁷), ἢ *Torre Baccatura*⁸ (γνώμη κ. Mordtmann, ἱατροῦ). — Tour de Bactagium.

70. Ἐκκλησίαι ἀρμενικὴ Σούρπ Νιγκογός (ἡτοι τοῦ ἁγίου Νικολάου). — Eglise arménienne de St Nicolas.

71. Ἐκκλησία ὀρθόδοξος τοῦ ἁγίου Νικολάου. — Eglise grecque de St Nicolas.

72. Γενὴ Βαγτσέ Τσαίρη, *Μαίτας* (γνώμη Βυζαντίου¹⁰), ἢ Λαγκές τοῦ Λύκου (γνώμη τοῦ κ. Πασπάτη¹¹). — Prè de Yéni Bagtché.

73. Ἐπιπύργιον *Μαρονήλ* τοῦ Ἰάγαρι (ἐξ ἐπιγραφῆς¹²), ἢ Ἰωάννου τοῦ Παλαιολόγου (ἐξ ἐτέρας ἐπιγραφῆς¹³). — Tourelle de Jagari.

74. Ἄνκος ὁ ποταμός¹⁴ (κατὰ Dr Mordtmann, πατέρα¹⁵). — Fleuve Lycos.

75. Σουλοῦ Κουλέ, Πύργος Ὑδραγωγείου,

(γνώμη Dr Mordtmann, πατρός¹), ἢ Πύργος Ὑγρός (γνώμη τοῦ κ. Πασπάτη²). — Tour de l'aqueduc.

76. Πύργος Σεσαθρωμένος³ (κατὰ κ. Πασπάτη⁴). — Tour délabrée.

77. Πόρτα τοῦ Πέμπτου⁵ (κατὰ Κωνσταντιν⁶), ἢ Πύλη Πέμπτη⁷, στρατιωτικὴ, ἢ καὶ Πόρτα τοῦ Χαρισίου⁸ (γνώμη τοῦ Dr Déthier⁹), ἢ Πύλη τῆς Χαρσῆς¹⁰ (γνώμη Dr Mordtmann, πατρός¹¹), ἢ Πύλη Πουσαίου (ἐξ ἐπιγραφῆς¹²). — Porte de Puseus.

78. Σουοικία Σαρμασίκι, *Τὰ Ἀρματίου*¹³ (γνώμη Κωνσταντίου¹⁴). — Quartier de Sarmassik.

79. Πύργος Φουδεράτων¹⁵ (ἐξ ἐπιγραφῶν ἀνεκδότων παρὰ τῷ Rev. Canon. C.G. Curtis¹⁶). — Tour des Fédérés.

80. Πύλη Ἰουστινιανῶν¹⁷ (γνώμη τοῦ Dr Déthier). — Petite porte de Justinien.

81. Ἀγωγὸς τῆς πόλεως¹⁸, ἢ Ἀγωγὸς Ἰουστινιανῶν¹⁹ (γνώμη τοῦ Dr Déthier²⁰). — Aqueduc de Justinien.

82. Πύλη κλειστὴ, βυζαντινὴ (γνώμη Dr Déthier). — Porte fermée.

83. Μουσωλεῖον Μίχρι Μήχ Σουλτάν. — Turbé de Mihri Mah.

84. Μίχρι Μήχ Σουλτάν Τζαμιή, *Ναὸς τοῦ μεγαλομάρτυρος καὶ τροπαιοφόρου Γεωργίου*²¹ (κατὰ Κωνσταντίου²²). — Mosquée de Mihri Mah.

1) *Le Bosphore* κλπ. σ. 50.

2) DETHIER. *Nouvelles découvertes archéologiques* (ἐν Κων/πόλει 1867 εἰς φύλλ.) σ. 5, 6.

3) ΝΙΚΗΤΑ, σ. 834.

4) *Χρονικὸν παρὰ ΣΑΘΑ, Μεσαιωνικὴ Βιβλιοθήκη* (ἐν Βενετίᾳ 1872 εἰς 8^{ον}). Τόμ. Α' σ. 268, στίχ. 642.

5) ΘΕΟΦΑΝΟΥΣ, αὐτ. σ. 649.

6) L. CHIENSIS. ἡ'.

7) Ἐκδ. Κριτοβούλου. Τόμ. Α' σ. 571.

8) ZORZI DOLFIN. *Belagerung und Eroberung von Constantinopel*, ἐκδ. G. Thomas (ἐν Μονάχῳ 1868 εἰς 8^{ον}) σ. 33.

9) ΚΕΔΡΗΝΟΥ. Τόμ. Β' σ. 594.

10) Ἡ Κωνσταντινούπολις, αὐτ. σ. 347.

11) *Μελέται*, σ. 9.

12) Αὐτ. σ. 45.

13) MORDTMANN, αὐτ. σ. 207.

14) ΚΕΔΡΗΝΟΥ. Τόμ. Α' σ. 347.

15) *Πολιορκία* κλπ. σ. 100, 101.

1) Αὐτ. σ. 207.

2) *Μελέται*, σ. 15.

3) ΚΑΝΑΝΟΥ, σ. 461.

4) *Μελέται*, σ. 72.

5) Ἀλεξανδρινὸν Χρονικόν, αὐτ. σ. 719.

6) *Κωνσταντινιάς*, σ. 25.

7) ΚΩΔΙΝΟΥ, αὐτ. σ. 110.

8) ΠΟΡΦΥΡΟΓΕΝΝΗΤΟΥ, αὐτ. σ. 497.

9) *Nouvelles découvertes archéologiques*, σ. 6.

10) ΚΑΝΑΝΟΥ, σ. 462.

11) *Πολιορκία* κλπ. σ. 209.

12) MORDTMANN, αὐτ.

13) ΝΙΚΟΔΗΜΟΥ, αὐτ. Τόμ. Β' σ. 329.

14) *Κωνσταντινιάς*, σ. 146.

15) ΚΕΔΡΗΝΟΥ, αὐτ. σ. 599.

16) Ὅρα καὶ ΠΑΣΠΑΤΗ, αὐτ. σ. 33.

17) ΚΡΙΤΟΒΟΥΛΟΥ. Α' 234.

18) ΝΙΚΗΦΟΡΟΥ *Κωνσταντινουπόλεως*, σ. 47.

19) ΑΝΩΝΥΜΟΥ (παρὰ BANDURI, *Imperium Orientale*, Τόμ. Α', Μέρ. Β') σ. 38.

20) Ἐκδ. Κριτοβούλου, Τόμ. Β' σ. 615.

21) MIKLOSICH et MULLER. *Acta Patriarchatus Constantinopolitani* (ἐν Βιέννῃ 1860—2. Τόμ. 2 εἰς 8^{ον}) Τόμ. Β' σ. 441. — ΑΝΩΝΥΜΟΥ, ποίημα παρὰ BUCHON, αὐτ. σ. 352.

22) *Κωνσταντινιάς*, σ. 143.

85. Διεὸν Γιολοῦ, Μέση Λεωφόρος¹ (γνώμη Βυζαντίου²).—Rue centrale.

86. Ἐδρινέ-Καπουσοῦ, Πύλη Ἀδριανουπόλεως³ (κατὰ Μ. Crusium⁴), ἢ καὶ Πόρτα Πολεμάρδιου⁵, καὶ Πόρτα Μυριάδρου⁶ (κατὰ Μελέτιον τῶν Ἀθηνῶν⁷), ἢ Πύλη Χαρισίου⁸ (γνώμη κ. Mordtmann, ἱατροῦ).—Porte d'Andrinople.

87. Ἐκκλησία τοῦ ἁγίου Γεωργίου. — Eglise de St Georges.

88. Καρχιὲ Τζαμιῆ, Μορῆ τῆς Χώρας⁹ (κατὰ Κωνσταντινίον¹⁰).—Mosquée Cahrié.

89. Πύργος Νικολάου Καβαλαρίου τοῦ Ἀγαλόνο· (ἔξ ἐπιγραφῆς¹¹).—Tour d'Agalon.

90. Μυρτωθεῖον.—Turbé.

91. Κάμπος¹², ἢ καὶ Κάμπος τοῦ Τριβουναλίου¹² (κατὰ κ. Mordtmann, ἱατροῦ).—Champ du Tribunal.

92. Πύλη Ἐκτη, στρατιωτικὴ (γνώμη τοῦ Dr Déthier¹⁴).—Porte militaire.

93. Τσακίρ ἁγᾶ Τζαμιῆ. — Mosquée de Tsakir agha.

94. Ὀδοῦν Χαριτζῆ Τζαμιῆ. — Mosquée d'Odoun Haridji.

95. Παραπόρτιον Κερκόπορτα¹⁵, ἢ καὶ πύλης Ξυλοκέρκου¹⁶ (γνώμη Κωνσταντινίου¹⁷), ἢ πύλης Ἰουστινιανοῦ¹⁸ (γνώμη κ. Mordtmann, ἱατροῦ).—Petite porte dite Cercoporta.

96. Ἐξακολουθήσεις τοῦ Μεγάλου Τείχους (γνώμη τοῦ Dr Déthier¹⁹ καὶ τοῦ κ. Πασπάτη²⁰).—Continuation du Mur intérieur.

97. Πύλη τοῦ Προκέσσον τοῦ Ἐβδόμου²¹ (γνώμη τοῦ Dr Déthier), ἢ Παραπόρτιον Κερ-

κόπορτα¹ (γνώμη Dr Mordtmann, πατρός²).—Porte de triomphe d'Hebdomou.

98. Πύργος τοῦ Τριβουναλίου τοῦ Ἐβδόμου³ (γνώμη τοῦ Dr Déthier⁴).—Tour du Tribunal d'Hebdomon.

99. Τεμερὸς Σαρχί, Τὰ Βασιλεία τοῦ Κωνσταντινίου⁵ (κατὰ Gyllium⁶), τὸ καὶ Τριβουναλίον τοῦ Ἐβδόμου (κατὰ Κωνσταντινίον⁷), ἢ τὰ Παλάτια τοῦ Ἐβδόμου⁸, τὰ καὶ Βασιλεία τοῦ Πορφυρογεννήτου⁹ (κατὰ Βυζαντινίον¹⁰).—Le palais d'Hebdomon.

100. Πύλη τῶν Παλατιῶν τοῦ Ἐβδόμου (γνώμη τοῦ Dr Déthier). — Porte du palais d'Hebdomou.

101. Πύλη νεωτέρη.—Porte nouvelle.

102. Ἐξακολουθήσεις τοῦ Ἐκτὸς Τείχους (γνώμη τοῦ Dr Déthier¹¹ καὶ τοῦ κ. Πασπάτη¹²).—Continuation du mur extérieur.

103. Πύλη Ἐβδόμη, στρατιωτικὴ (γνώμη τοῦ Dr Déthier¹³).—Porte militaire.

104. Πύλη τῶν Ἀσωμάτων¹⁴ (γνώμη Κωνσταντινίου¹⁵), ἢ πύλης Πορφυρογεννήτου¹⁶ (γνώμη Σ. Α.).—Petite porte de Porphyrogénète.

105. Σισέ-χανέ, Ναὸς τῶν ἐννέα ταγματῶν¹⁷ (κατὰ Κωνσταντινίον¹⁸), ἢ μέγρος τῶν Παλατιῶν τοῦ Ἐβδόμου (γνώμη τοῦ Dr Déthier).—Chiché Hané.

106. Ὀδὸς Σισέ-χανέ. — Rue de Chiché Hané.

107. Ἀδὴλ Σᾶχ Καδῆν Μεδρσεσῆ, Ναὸς τοῦ Προδρόμου¹⁹ (γνώμη τοῦ Dr Déthier²⁰).—Ecole d'Adil Chah Cadine.

108. Ἀδὴλ Σᾶχ Καδῆν Τζαμιῆ, Ναὸς τοῦ

- 1) ΘΕΟΦΑΝΟΥΣ, αὐτ. σ. 566.
- 2) Ἡ Κωνσταντινούπολις, αὐτ. σ. 370.
- 3) ΦΡΑΝΤΖΗ, σ. 35.
- 4) Turco-Græcia, σ. 51.
- 5) Ἀλεξανδρινὸν Χρονικόν, αὐτ.
- 6) ΚΩΔΙΝΟΥ, αὐτ. σ. 47.
- 7) Γεωγραφία, αὐτ.
- 8) Ἡ Ἀλωσις παρὰ ΒUCHON, αὐτ. σ. 352.
- 9) MIKLOSICH et MULLER, αὐτ. σ. 363.
- 10) Κωνσταντινιάς, σ. 46.
- 11) ΠΑΣΠΑΤΗ, αὐτ. σ. 42.
- 12) ΘΕΟΦΑΝΟΥΣ, αὐτ. σ. 144.
- 13) Αὐτ. σ. 449.
- 14) Ἐκδ. Κριτοβόλου, Τόμ. Γ' σ. 213.
- 15) ΔΟΥΚΑ, σ. 282.
- 16) ΝΙΚΗΤΑ, σ. 528.
- 17) Κωνσταντινιάς, σ. 23.
- 18) ΚΡΙΤΟΒΟΥΛΟΥ, αὐτ.
- 19) Ἐκδ. Κριτοβόλου, Τόμ. Δ' σ. 63.
- 20) Μελέται, τ. 3, 92.
- 21) Ἀλεξανδρινὸν Χρονικόν, αὐτ. σ. 700.

1) ΔΟΥΚΑ, αὐτ.

2) Πολιορκία κλπ. σ. 141.

3) Ἀλεξανδρινὸν Χρονικόν, αὐτ. σ. 562.

4) Ἐκδ. Κριτοβόλου, αὐτ. σ. 64.

5) ΚΑΝΤΑΚΟΥΖΗΝΟΥ, Τόμ. Β' σ. 547.

6) De Constantinopoleos Topographia Α' δ'.

7) Κωνσταντινιάς, σ. 52.

8) ΝΙΚΟΛΗΜΟΥ, αὐτ. σ. 286.

9) ΚΡΙΤΟΒΟΥΛΟΥ, Α' 118.

10) Ἡ Κωνσταντινούπολις, αὐτ. σ. 362-3.

11) Ἐκδ. Κριτοβόλου, αὐτ. σ. 63.

12) Μελέται, τ. 3.

13) Le Bosphore κλπ. σ. 52.

14) ΑΝΝΗΣ ΚΟΜΝΗΝΗΣ, σ. 183, ἐκδ. Παρισίων.

15) Κωνσταντινιάς, σ. 23.

16) ΚΑΝΤΑΚΟΥΖΗΝΟΥ, αὐτ. σ. 138.

17) Αὐτ. σ. 545.

18) Κωνσταντινιάς, αὐτ.

19) ΚΩΔΙΝΟΥ, αὐτ. σ. 114.

20) Le Bosphore κλπ. σ. 37.



Θεολόγων¹ (κατὰ τὸν Dr Déthier²). — Mosquée d'Adil Chah Cadine.

109. Ἡράκλειον Τεῖχος (κατὰ κ. Πασπάτην³), ἢ *Morotείχος τῶν Β.λαχερῶν*⁴, τὸ καὶ *Τεῖχος Β.λαχερῶν*⁵ (γνώμη Βυζαντίου⁶), ἢ *Τεῖχος ἔξωθεν τοῦ Πτεροῦ*⁷ (γνώμη Σ.Α.). — Mur de Ptéron.

110. Ἐκκλησία ἀγίου Καλλιμάχου⁸ (γνώμη Κωνσταντινίου⁹). — Eglise de St Callinique.

111. Παραπόρτιον τῆς Καλλιμάχου¹⁰ (κατὰ Κωνσταντινίου¹¹), ἢ *Πόρτα τοῦ Μοροτείχους τῶν Β.λαχερῶν*¹², ἢ καὶ *νέα Πύλη τῆς Ξυλοπέρας*¹³ (γνώμη τοῦ Dr Déthier¹⁴). — Petite porte de Callinique.

112. Πύργος ἐν τοῖς Καλιγάρειοις¹⁵ (κατὰ κ. Πασπάτην¹⁶). — Tour de Caligarie.

113. Χοτζῆ Ἀλῆ Τζαμιῆ. — Mosquée de Hodja Ali.

114. Συνέχεια Μοροτείχους (γνώμη τοῦ Dr Déthier). — Continuation du mur de Ptéron.

115. Ὀδὸς Ἐγρή-Καποῦ. — Rue d'Egri Capou.

116. Τὰ Καλιγάρια¹⁷ (κατὰ Βυζαντινῶν¹⁸). — Quartier de Caligarie.

117. Ἐγρή-Καποῦ, Πύλη Καλιγάρειοις — *Porta Caligaria* (κατὰ Ν. Barbaro¹⁹), ἢ καὶ *Πόρτα Χαρισίων*²⁰ (κατὰ Μελέτιον τῶν Ἀθηνῶν²¹), ἢ καὶ *Πύλη Χαρισία*²², *Πύλη Κάρισιοι*²³, *Πύλη Χαρισίου*²⁴ καὶ *Χαρισίου*²⁵ (κατὰ Du Cange²⁶). — Porte dite Egri Capou.

1) ΚΩΙΝΟΥ, αὐτ.

2) *Le Bosphore* κλπ. αὐτ.

3) *Μελέται*, αὐτ.

4) ΘΕΟΦΑΝΟΥΣ, αὐτ. σ. 568.

5) ΝΙΚΗΦΟΡΟΥ, σ. 48.

6) *Ἡ Κωνσταντινούπολις*, αὐτ. σ. 102.

7) *Ἀλεξανδρινὸν Ἀρσενικόν*, αὐτ. σ. 726.

8) ΠΟΡΦΥΡΟΓΕΝΝΗΤΟΥ, αὐτ. σ. 806.

9) *Κωνσταντινιάς*, αὐτ.

10) ΚΕΑΡΗΝΟΥ, Τόμ. Α' σ. 784.

11) *Κωνσταντινιάς*, αὐτ.

12) ΘΕΟΦΑΝΟΥΣ, αὐτ. σ. 592.

13) ΚΑΝΤΑΚΟΥΖΗΝΟΥ, αὐτ. σ. 558.

14) Ἐκδ. Κριτιβοῦλου, Τόμ. Γ' σ. 219.

15) ΦΡΑΝΤΖΗ, σ. 280.

16) *Μελέται*, σ. 22.

17) ΦΡΑΝΤΖΗ, σ. 254.

18) *Ἡ Κωνσταντινούπολις*, αὐτ. σ. 353.

19) Ν. BARBARO, αὐτ. σ. 46.

20) ΚΩΙΝΟΥ, αὐτ. σ. 110.

21) *Γεωγραφία*, αὐτ.

22) ΚΑΝΤΑΚΟΥΖΗΝΟΥ, αὐτ. σ. 525.

23) ΑΝΝΗΣ ΚΟΜΝΗΝΗΣ, σ. 258.

24) ΔΟΥΚΑ, σ. 286.

25) αὐτ. σ. 287.

26) *Constantinopolis Christiana*, σ. 50.

118. Τσορβατζῆ Τζαμιῆ. — Mosquée du Tschorbadj.

119. Ὀδὸς Ἐγρή-Καποῦ Χαιριτζῆ, Ὀδὸς Χαρισίων (γνώμη κ. κ. Κ. Σ. Καραθεοδωρῆ καὶ Γ. Α. Δημητριάδου). — Rue extérieure d'Egri Capou.

120. Πύργος μετὰ κλιμάκων. — Tour avec son escalier.

121. Μυτωλεῖον τοῦ Χαζρέτη Χαφῆζ. — Turbé de Hazrèti Hafiz.

122. Ὀδὸς τοῦ Μυτωλεῖου (Τουρβέ). — Rue du Turbé.

123. Τάφρος ἀπὸ Ἐγρή Καποῦ εἰς Ξυλοπέρας (γνώμη Dr Mordtmann, πατρὸς¹). — Fossé d'Egri Capou à Xyloporta.

124. Ἐκκλησία τῆς Παναγίας, Ναὸς τοῦ πρωτομάστρου Θεοδώρου τοῦ Τύραιος (ἐξ ἐπιγραφῆς ἀνεκδύτου παρὰ τῷ Dr Déthier). — Eglise de Notre-Dame.

125. Ὀδὸς Παστουρματζῆ. — Rue de Pastourmadji.

126. Τὸ ἐν Β.λαχερῶν Φρούριον², τὸ καὶ *Καστέλλιον*³, ἢ καὶ ἐν Β.λαχερῶν Ἀκρόπολις⁴ (κατὰ κ. Πασπάτην⁵). — Fort de Blaquernes.

127. Μυτωλεῖον. — Turbé.

128. Πύλη τῆς Γυρολίμης⁶ (κατὰ Κωνσταντινῶν⁷), ἢ καὶ Πύλη τοῦ Παλιτίου⁸ (γνώμη τοῦ κ. Πασπάτη⁹). — Porte de Gyrolimni.

129. Τὰ Βασιλίδου¹⁰ (κατὰ κ. Mordtmann, ἱατροῦν). — Quartier de Basilide.

130. Πύργος Βασιλείου (ἐξ ἐπιγραφῆς¹¹). — Tour de Basile.

131. Τείχη τοῦ Καστελλίου (κατὰ κ. Πασπάτην¹²). — Mur du fort de Blaquernes.

132. Ἡ κάτωθεν τῶν ἀνακτόρων Πύλη¹³. — Porte inférieure du Palais.

133. Ὀδὸς Ποτετζῆ. — Rue Potedji.

134. Ἡ μεσημβρινή Πύλη τῶν ἐν Β.λαχερῶν

1) *Πολιορκία* κλπ. σ. 89.

2) ΚΑΝΤΑΚΟΥΖΗΝΟΥ, αὐτ. σ. 611.

3) αὐτ. σ. 612.

4) ΑΤΤΑΛΕΙΑΤΟΥ, σ. 23, 24.

5) *Μελέται*, σ. 95, 99.

6) ΚΑΝΤΑΚΟΥΖΗΝΟΥ, Τόμ. Α' σ. 255.

7) *Κωνσταντινιάς*, σ. 22.

8) ΓΡΗΓΟΡΑ Τόμ. Β' σ. 711.

9) *Μελέται*, σ. 91.

10) ΚΩΙΝΟΥ, Πάτρια, σ. 125.

11) ΠΑΣΠΑΤΗ, αὐτ. σ. 39.

12) αὐτ. σ. 93 καὶ ἐπ.

13) ΚΟΜΝΗΝΗΣ, σ. 294, 359.

ραὶ ἀρχαίων¹ (κατὰ κ. Πασπάτην²).—Porte méridionale de Blaquernes.

135. Παλάτια τῶν Βλαχερνῶν³, τὰ καὶ Βασιλεία τῶν Βλαχερνῶν⁴ (κατὰ Κωνσταντιν⁵), τὰ καὶ Ὑψηλά⁶, ἢ τὰ καὶ ἐν Βλαχέραις ἀνάκτορα⁷ (κατὰ κ. Πασπάτην⁸), ἢ τὰ ἐν Βλαχέραις ἀρχαία⁹ (κατὰ Σ. Α.).—Palais de Blaquernes.

136. Ὀδὸς Τσικούρ.—Rue Tsicour.

137. Ἀϊβάζ ἐφένδη Τζαμιῆ.—Mosquée d'Aïvaz efendy.

138. Πύργος Ἀνδρονίκου Παλαιολόγου (ἐξ ἐπιγραφῆς¹⁰).—Tour d'Andronic.

139. Πύργος Ἀγγέλου Ἰσαακίου¹¹ (κατὰ Κωνσταντιν¹²).—Tour d'Ange.

140. Πύργος τοῦ Ἀρεμᾶ¹³ (κατὰ κ. Πασπάτην¹⁴), ἢ Πύργος Θεοφίλου (ἐξ ἐπιγραφῆς¹⁵).—Tour d'Anéma.

141. Εἰρηκτὴ τοῦ Ἀρεμᾶ¹⁶ (κατὰ κ. Πασπάτην¹⁷).—Prison d'Anéma.

142. Βόρειος Πύλη τοῦ παλατίου τῶν Βλαχερνῶν, ἢ καὶ πρὸς τὸν ἐν Βλαχέραις ναὸν ἀνοικομένη πύλη¹⁸, ἢ καὶ πύλη τῶν Ὑψηλῶν¹⁹ (γνώμη τοῦ κ. Πασπάτη²⁰).—Porte septentrionale de Blaquernes.

143. Σέιχ Σαλήμ Τεκισῆ.—Téké de Cheïh Salim.

144. Ὀδὸς Ἐμίρι Βαχριέ.—Rue d'Emiri Bahrié.

145. Ὀδὸς Λουτροῦ.—Rue du Bain.

146. Κρήνη Πλατάνου.—Fontaine du platane.

147. Μυσσωλεῖον Ἐμποῦ Ζέρ Γαφαρῆ.—Turbé de Gafary.

148. Λουτρόν Χαντσερλή, τὸ δημόσιον Βλαχερνῶν Λουτρόν¹ (κατὰ κ. Mordtmann, ἱατρόν), ἢ τὸ Βατιάριον² (κατὰ κ. Πασπάτην).—Bain de Hantcherly.

149. Ὀδὸς Κιούλ-Χανέ.—Rue Kiul-Hané.

150. Ὀδὸς Ἀγιάσματος.—Rue de la source sacrée.

151. Τὸ Ἀγίασμα τῶν Βλαχερνῶν, Τὸ ἄγιον λουμα τῶν Βλαχερνῶν³ (κατὰ Κωνσταντιν⁴).—Source sacrée de Blaquernes.

152. Ναὸς τῶν Βλαχερνῶν⁵, ἢ τὸ ἱερόν τῶν Βλαχερνῶν⁶, ἢ ὁ ἐν Βλαχέραις ναὸς τῆς Θεοτόκου⁷ (κατὰ Gyllium⁸).—Eglise de Blaquernes.

153. Ὀδὸς Μύλου.—Rue du Moulin.

154. Ὀδὸς Ἀϊβάζ ἐφένδη.—Rue d'Aïvaz Efendy.

155. Θολωτὰ ὑπόγεια καὶ ἀψίδες τοῦ ναοῦ τῶν Βλαχερνῶν (κατὰ κ. Πασπάτην⁹).—Souterrains de l'église de Blaquernes.

156. Πύργος Μιχαὴλ αὐτοκράτορος (ἐξ ἐπιγραφῆς¹⁰).—Tour de Michel.

157. Μυσσωλεῖον Τοκλού Ἰβραχίμ Δεδέ.—Turbé d'Ibrahim Dédé.

158. Πύλη Βλαχερνῶν, ἐσωτερικὴ (κατὰ Κωνσταντιν¹¹), ἢ Ξυλόπορτα¹² καὶ Πύλη Ξυλόπορτα Νέα¹³ (γνώμη τοῦ Dr Déthier¹⁴).—Porte intérieure de Blaquernes.

159. Τὸ Ἀγίασμα τοῦ ἁγίου Βασιλείου¹⁵ (κατὰ Κωνσταντιν¹⁶).—Source de St Basile.

160. Πύλη Βλαχερνῶν¹⁷, ἐξωτερικὴ (γνώμη τοῦ κ. Πασπάτη¹⁸).—Porte extérieure de Blaquernes.

1) ΝΙΚΗΤΑ, σ. 698.

2) Μελέται, σ. 94.

3) ΠΑΧΥΜΕΡΟΥΣ. Τόμ. Α' σ. 161.

4) ΚΑΝΤΑΚΟΥΖΗΝΟΥ. Τόμ. Γ' σ. 168.

5) Κωνσταντινιάς, σ. 60.

6) ΚΩΔΙΝΟΥ. Περὶ Ὄφρικίων, σ. 80.

7) ΑΤΤΑΔΕΙΑΤΟΥ, σ. 256.

8) Μελέται, σ. 83.

9) ΝΙΚΗΤΑ, σ. 719.

10) Σ. ΑΡΙΣΤΑΡΧΟΥ. Ἐπιγραφαὶ τῆς Ἐπαρχίας Βελεγράδων (ἐν τῷ περιοδικῷ τοῦ Ἑλληνικοῦ Φιλολογικοῦ Συλλόγου, Τόμ. II') σ. 96.

11) ΝΙΚΗΤΑ, σ. 580.

12) Κωνσταντινιάς, σ. 61.

13) ΚΑΝΤΑΚΟΥΖΗΝΟΥ. Τόμ. Α' σ. 329.

14) Μελέται, σ. 27, 38.

15) Αὐτ. σ. 38.

16) ΚΟΜΝΗΝΗΣ, σ. 363.

17) Μελέται, σ. 27, 32.

18) ΓΡΗΓΟΡΑ. Τόμ. Γ' σ. 242.

19) ΚΩΔΙΝΟΥ, αὐτ. σ. 81.

20) Μελέται, σ. 98.

1) ΘΕΟΦΑΝΟΥΣ, αὐτ. σ. 387.

2) ΠΟΡΦΥΡΟΓΕΝΝΗΤΟΥ, αὐτ. σ. 154.

3) ΚΩΔΙΝΟΥ. Πάτρια, σ. 128.

4) Κωνσταντινιάς, σ. 111.

5) ΓΡΗΓΟΡΑ. Τόμ. Α' σ. 130.

6) ΑΤΤΑΔΕΙΑΤΟΥ, σ. 138.

7) ΓΑΥΚΑ, σ. 484.

8) De Constantinopoleos Topographia Δ' ε.

9) Μελέται, σ. 97.

10) Αὐτ. σ. 37.

11) Κωνσταντινιάς, σ. 61.

12) ΔΟΥΚΑ, σ. 282.

13) ΚΑΝΤΑΚΟΥΖΗΝΟΥ. Τόμ. Β' σ. 541.

14) Ἐκδ. Κριτοβύλου. Τόμ. Α' σ. 617. —

DETHIER. Le Bosphore κλπ σ. 53.

15) MICLOSICH et MULLER, αὐτ. σ. 525.

16) Κωνσταντινιάς, αὐτ.

17) ΝΙΚΗΦΟΡΟΥ, σ. 58.

18) Μελέται, σ. 67.

161. Λεόντιον Τείχος (κατὰ κ. Πασπάτην¹), τὸ καὶ ἕτερον τείχος ἔξωθεν τοῦ τείχους τῶν Βλαχερνῶν² (κατὰ κ. Mordtmann, ἱατρὸν), Πενταπύργιον³ (γνώμη Θεοδοσίου Ζυγομαλά⁴). — Pentapyrgion.

162. Ναὸς τοῦ ἁγίου Νικολάου ὁ ἐν τοῖς Βασιλείδων⁵ (κατὰ κ. Πασπάτην⁶). — Eglise de St Nicolas.

163. Μονὴ Δερβισῶν. — Téké.

164. Πύργος τοῦ ἁγίου Νικολάου (ἐξ ἐπιγραφῆς⁷). — Tour de St Nicolas.

165. Ὀδὸς Ἰβραχίμ Δεδέ. — Rue d'Ibrahim Dédé.

166. Ὀδὸς Καφετζῆ. — Rue du Cafedji.

167. Μεστίζιτι (Μασηθιδιον⁸) Τοκλοῦ Ἰβραχίμ Δεδέ, Εὐκτήριον τῆς πρωτομάρτυρ. Θεκ. λη⁹ (κατὰ κ. Πασπάτην¹⁰). — Chapelle d'Ibrahim Dédé.

168. Ὀδὸς Ἐιβάν-Σαράι-Καπουσοῦ. — Rue de la porte d'Eivan Sarai.

169. Ὁ Καριανὸς Ἐμβολος¹¹ (κατὰ Κωνσταντινίον¹²). — Portique Carien.

170. Ὀδὸς Βοστάν. — Rue du Bostan.

171. Πύλη μεγάλη τοῦ Ἀγιάσματος τῶν Βλαχερνῶν (κατὰ κ. Πασπάτην¹³). — Porte principale de Blaquernes.

172. Ὁ Κυνηγός¹⁴ (κατὰ Κωνσταντινίον¹⁵). — Le Cynégos, chasseur.

173. Πύλη Ἐιβάν Σαράι, πύλη ἀνοιχθεῖσα μετὰ τὴν ἄλωσιν (γνώμη Κωνσταντινίου¹⁶), ἢ Πύλη Ξυλοπόρου¹⁷ (γνώμη Du Cange¹⁸), ἢ Πύλη Βλαχερνῶν (γνώμη Βυζαντινίου¹⁹), ἢ Πύλη τοῦ Κυνηγοῦ²⁰ (γνώμη Dr Mordtmann, πατρὸς²¹ καὶ τοῦ Dr Dethier²²), ἢ περὶ τὸ Βραχιό-

ριον τῶν Βλαχερνῶν Πύλη¹ (γνώμη Σ. Α.). — Porte d'Eivan Sarai.

174. Ὀδὸς Ἐιβάν Σαράι. — Rue d'Eivan Sarai.

175. Πύργος τοῦ ἁγίου Πατολέοντος² (ἐξ ἐπιγραφῆς ἀνεκδότου παρὰ τῷ Can. Curtis). — Tour de St Pantaléon.

176. Ξυλοπόρτα, ἢ καὶ Πύλη Ξυλοπόρου (κατὰ Du Cange³), ἢ Πύλη Βλαχερνῶν (γνώμη Gyllium⁴). — Porte dite Xyloporta.

177—178. Βραχιόριον τῶν Βλαχερνῶν⁵ (κατὰ Βυζαντινίου⁶). — Pré de Blaquernes.

179. Πτερὸν καὶ Προτείχισμα Βλαχερνῶν⁷ (κατὰ τὸν κ. Πασπάτην⁸). — Mur extérieur de Blaquernes.

180. Κόλπος τῶν Βλαχερνῶν⁹, ἢ τὸ ἐν Βλαχέρναις Νεώριον¹⁰ (κατὰ κ. Mordtmann, ἱατρὸν). — Golfe de Blaquernes.

181. Ἀποβάθρα Ἐιβάν Σαράι. — Echelle d'Eivan Sarai.

182. Κλίμακες εἰς πύργον ἀνάγουσαι¹¹ (κατὰ Gyllium¹²). — Escalier de mur.

183. Πύλη ἰσόγειος πύργου (κατὰ κ. Πασπάτην¹³). — Porte inférieure de tour.

184. Πύλη ἀνώγειος πύργου (γνώμη τοῦ κ. Πασπάτη¹⁴), ἢ καὶ διασφάξ¹⁵ (γνώμη Σ. Α.). — Porte supérieure de tour.

185. Ἀντηρίδες πύργου (κατὰ κ. Πασπάτην¹⁶). — Supports.

186. Ἐπάλξεις¹⁷ (κατὰ κ. Πασπάτην¹⁸). — Crèneaux¹⁹.

Ἐν Κ/Πόλει, τῇ 25 φεβρουαρίου 1883.

Σ. ΑΡΙΣΤΑΡΧΗΣ.

1) Αὐτ. σ. 3.

2) ΟΙ ΜΕΤΑ ΘΕΟΦΑΝΗ, σ. 618.

3) ΚΕΔΡΗΝΟΥ. Τόμ. Β' σ. 100.

4) DU CANGE, αὐτ. σ. 44.

5) ΚΟΜΝΗΝΗΣ. Γ'.

6) Μελέται, σ. 35.

7) ΠΑΣΠΑΤΗ. αὐτ. σ. 34.

8) ΚΑΝΑΝΟΥ, σ. 471.

9) ΟΙ ΜΕΤΑ ΘΕΟΦΑΝΗ, σ. 148.

10) Μελέται, σ. 357.

11) ΚΕΔΡΗΝΟΥ. Τόμ. Α' σ. 694.

12) Κωνσταντινιάς, σ. 62.

13) Μελέται, σ. 98.

14) MIKLOSICH et MULLER, αὐτ. σ. 497.

15) Κωνσταντινιάς, σ. 150.

16) Κωνσταντινιάς, σ. 22.

17) Ἐπίγραμμα ἐν Ἀθολογίᾳ Δ' κη'.

18) Constantinopolis Christiana, σ. 49.

19) Ἡ Κωνσταντινούπολις, αὐτ. σ. 408.

20) MIKLOSICH et MULLER, αὐτ. σ. 358.

21) Πολιορκία κλπ. ἐν Πίνακι.

22) Ἐκδ. Κριτοβούλου. Τόμ. Γ' σ. 220.

1) ΚΟΜΝΗΝΗΣ. Τόμ. Α' σ. 104.

2) ΝΙΚΟΔΗΜΟΥ, αὐτ. Τόμ. Α' σ. 52.

3) Constantinopolis Christiana, αὐτ.

4) De Constantinopoleos Topographia, σ. 87.

5) ΚΟΜΝΗΝΗΣ, αὐτ.

6) Ἡ Κωνσταντινούπολις, αὐτ. σ. 596.

7) ΝΙΚΗΦΟΡΟΥ, σ. 20.

8) Μελέται, σ. 61.

9) ΚΕΔΡΗΝΟΥ. Τόμ. Β' σ. 83.

10) ΠΑΧΥΜΕΡΟΥΣ, αὐτ. σ. 365.

11) ΜΑΝΟΥΗΛ ΧΡΥΣΟΛΩΡΑ, αὐτ.

12) De Constantinopoleos Topographia, σ. 83-4.

13) Μελέται, σ. 14.

14) Αὐτ. σ. 16.

15) ΝΙΚΗΤΑ, σ. 150.

16) Μελέται, αὐτ.

17) Ἐκδ. Κριτοβούλου. Τόμ. Α' σ. 197.

18) Μελέται, σ. 14.

19) Οἱ ἀριθμοὶ 182—6 ἐπὶ τῶν ἀπόψεων.


ΠΑΡΟΡΑΜΑΤΩΝ ΔΙΟΡΘΩΣΕΙΣ.

Σελ.	4.	στίχ.	14	ἀντί	Biondelmont	γρ.	Bondelmonti
»	7.	»	3	»	99	»	105
»	»	»	4	»	Ξυλοπόρτης	»	Πύλης Ἐιβάν Σαράτου
»	»	»	»	»	176	»	173
»	15.	»	22	»	mur	»	tour




Βιβλιοθήκη Πανεπιστημίου Κρήτης

α.




ΠΥΡΓΟΣ ΒΑΣΙΛΕΙΟΥ ΚΑΙ ΚΩΝΣΤΑΝΤΙΝΟΥ.

β.



ΠΥΛΗ ΔΕΥΤΕΡΟΥ.

γ




ΓΕΔΗ-ΚΟΥΛΕ.

Δες τα σχέδια α, β
και γ σε μεγέθυνση
στις επόμενες σελίδες




α




ΠΥΡΓΟΣ ΒΑΣΙΛΕΙΟΥ ΚΑΙ ΚΩΝΣΤΑΝΤΙΝΟΥ.

β




ΠΥΛΗ ΔΕΥΤΕΡΟΥ.

γ



ΓΕΔΗ-ΚΟΥΛΕ.




Βιβλιοθήκη
Πανεπιστημίου

ΚΡΗΤΗΣ


Επεξεργασία
apan.gr

δ.




ΣΗΛΥΒΡΙ ΚΑΠΟΥΣΟΥ.

ε.




ΠΥΛΗ ΤΡΙΤΟΥ.

ς.




ΜΕΒΛΕΒΗ-ΧΑΝΕ ΚΑΠΟΥ.

ζ.



ΠΥΛΗ ΓΕΩΡΓΙΟΥ.

η.




ΤΟΠ ΚΑΠΟΥ.

Δες τα σχέδια δ, ε, στ, ζ και η σε μεγέθυνση στις επόμενες σελίδες



Πίν. Β΄.


δ



ΣΗΛΥΒΡΙ ΚΑΠΟΥΣΟΥ.


Πίν. Β΄.

ε




ΠΥΛΗ ΤΡΙΤΟΥ.

στ



ΜΕΒΛΕΒΗ-ΧΑΝΕ ΚΑΠΟΥ.


ζ.



ΠΥΛΗ ΓΕΩΡΓΙΟΥ.

η.

Πίν. Β΄.




ΤΟΠ ΚΑΠΟΥ.

θ.




ΣΟΥΛΟΥ ΚΟΥΛΕ.

ι.




ΠΥΛΗ ΠΟΥΣΑΙΟΥ.

ια.



ΕΔΙΡΝΕ ΚΑΠΟΥΣΙΟΥ.

ιβ.



ΤΕΚΥΡ ΣΑΡΑΪ.

Δες τα σχέδια θ, ι, ια και ιβ σε μεγέθυνση στις επόμενες σελίδες

θ.




ΣΟΥΛΟΥ ΚΟΥΛΕ.

ι




ΠΥΛΗ ΠΟΥΣΑΙΟΥ.

1α.



ΕΔΙΡΝΕ ΚΑΠΟΥΣΟΥ.


1β.



ΤΕΚΥΡ ΣΑΡΑΪ.


Tekfur saray / Παλάτι «Πορφυρογέννητου» στον Έκτο Λόφο

ιγ.




ΠΑΡΑΠΟΡΤΙΟΝ ΚΑΛΙΝΙΚΟΥ.

ιδ.




ΕΓΡΗ ΚΑΠΟΥ.

ιε.



ΠΥΡΓΟΣ ΚΛΙΜΑΚΩΤΟΣ.


ις.



ΠΥΡΓΟΣ ΚΛΙΜΑΚΩΤΟΣ.
(ἔσωθεν)


Δες τα σχέδια του Πίνακα Δ΄ (ιγ, ιδ, ιε και ιστ) σε μεγέθυνση στις επόμενες σελίδες

17.




ΠΑΡΑΠΟΡΤΙΟΝ ΚΑΛΛΙΝΙΚΟΥ.

18.




ΕΓΓΗ ΚΑΠΟΥ.

15.




ΠΥΡΓΟΣ ΚΛΙΜΑΚΩΤΟΣ.

15.




ΠΥΡΓΟΣ ΚΛΙΜΑΚΩΤΟΣ.


(ἔσωθεν)



τη.




ΕΙΡΚΗ ΑΝΕΜΑ.
(ἔξωθεν)



ΕΙΡΚΗ ΑΝΕΜΑ.
(ἔσωθεν)

ιθ.



ΛΕΟΝΤΙΟΝ ΤΕΙΧΟΣ.

χ.




Κεράτιος
κόλπος

ΤΕΙΧΗ
ΚΕΡΑΤΙΟΥ

ΞΥΛΟΠΟΡΤΑ.

Δες τα σχέδια του Πίνακα Ε' σε μεγέθυνση στις επόμενες σελίδες


13.




ΕΙΡΚΤΗ ΑΝΕΜΑ.
(ἔσωθεν)


Πίν. Ε΄.

14.




ΕΙΡΚΤΗ ΑΝΕΜΑ.
(ἔσωθεν)






ΛΕΟΝΤΙΟΝ ΤΕΙΧΟΣ.



χ.



Κεράτιος
κόλπος

ΤΕΙΧΗ
ΚΕΡΑΤΙΟΥ

ΞΥΛΟΠΟΡΤΑ.




Βιβλιοθήκη
Πανεπιστημίου


ΚΡΗΤΗΣ

Επεξεργασία
aran.gr

ΕΡΜΗΝΕΙΑ ΤΩΝ ΣΧΗΜΑΤΩΝ



ΝΕΚΡΟΤΑΦΕΙΑ ΧΡΙΣΤΙΑΝΙΚΑ



ΝΕΚΡΟΤΑΦΕΙΑ ΜΟΥΣΟΥΛΜΑΝΙΚΑ



ΤΕΙΧΗ



ΟΙΚΙΑΙ



ΚΗΠΟΙ



ΕΚΚΛΗΣΙΑΙ

ΧΑΡΤΗΣ ΑΡΧΑΙΟΛΟΓΙΚΟΣ

ΤΩΝ

ΧΕΡΣΑΙΩΝ ΤΕΙΧΩΝ ΚΩΝΣΤΑΝΤΙΝΟΥΠΟΛΕΩΣ

ΕΚΠΟΝΗΘΕΙΣ ΚΑΙ ΚΑΤΑΡΤΙΣΘΕΙΣ

ὑπὸ τῆς

ΑΡΧΑΙΟΛΟΓΙΚΗΣ ΕΠΙΤΡΟΠΗΣ

τοῦ

ΕΝ ΚΩΝΣΤΑΝΤΙΝΟΥΠΟΛΕΙ

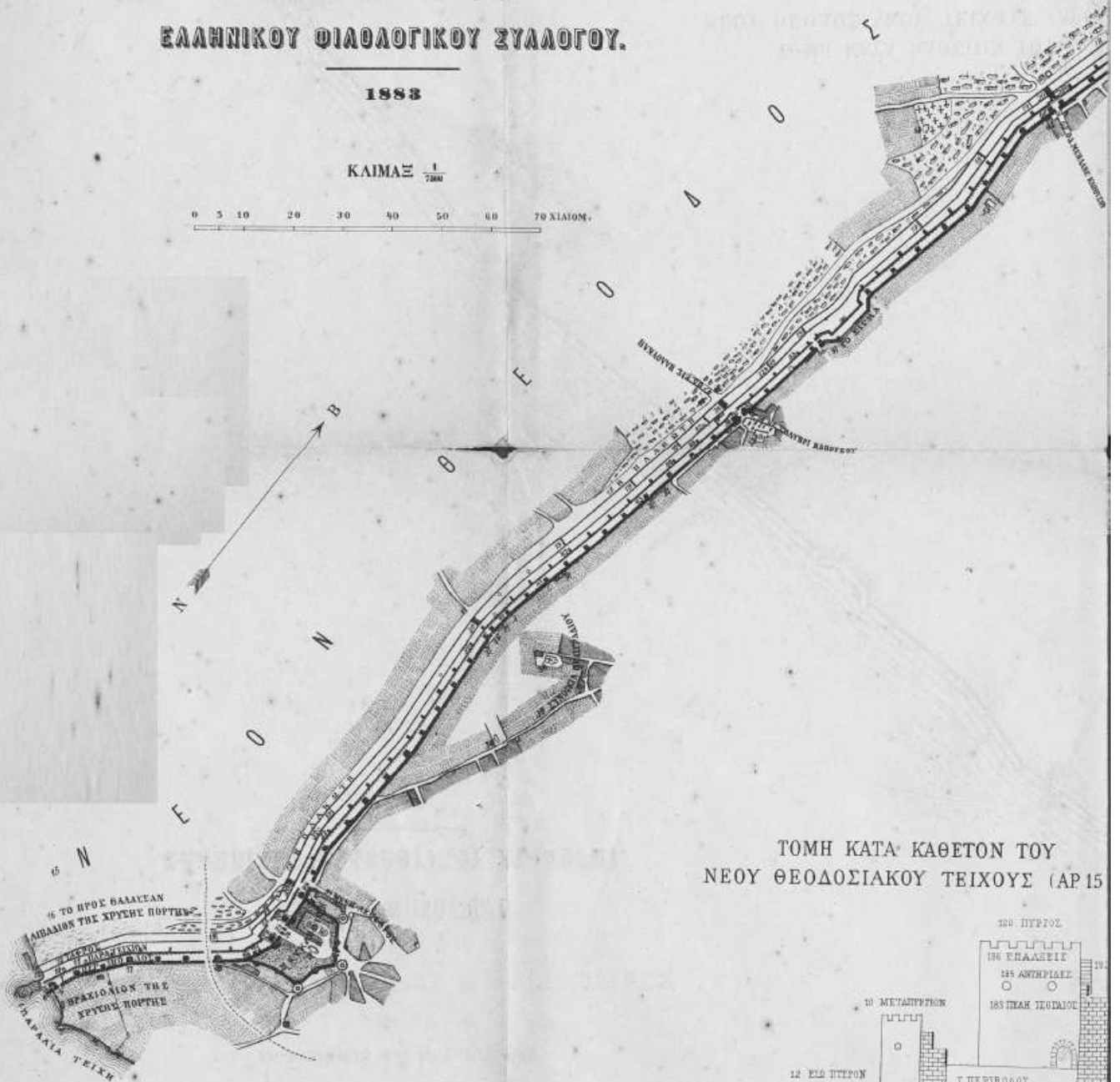
ΕΛΛΗΝΙΚΟΥ ΦΙΛΟΛΟΓΙΚΟΥ ΣΥΛΛΟΓΟΥ.

1883

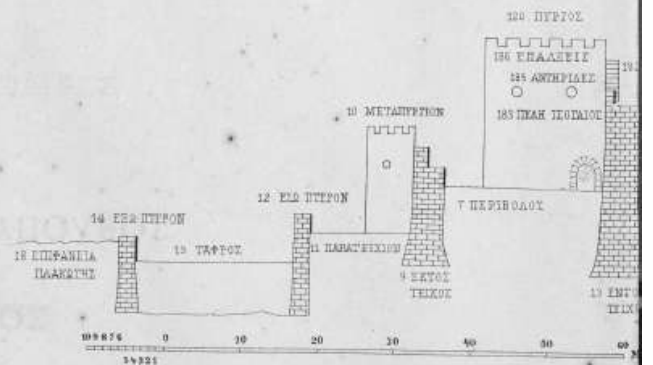
ΚΑΙΜΑΞ $\frac{1}{7000}$

0 5 10 20 30 40 50 60 70 ΧΙΛΙΟΜ.

1883



ΤΟΜΗ ΚΑΤΑ ΚΑΘΕΤΟΝ ΤΟΥ ΝΕΥΟΥ ΘΕΟΔΟΣΙΑΚΟΥ ΤΕΙΧΟΥΣ (ΑΡ 15)

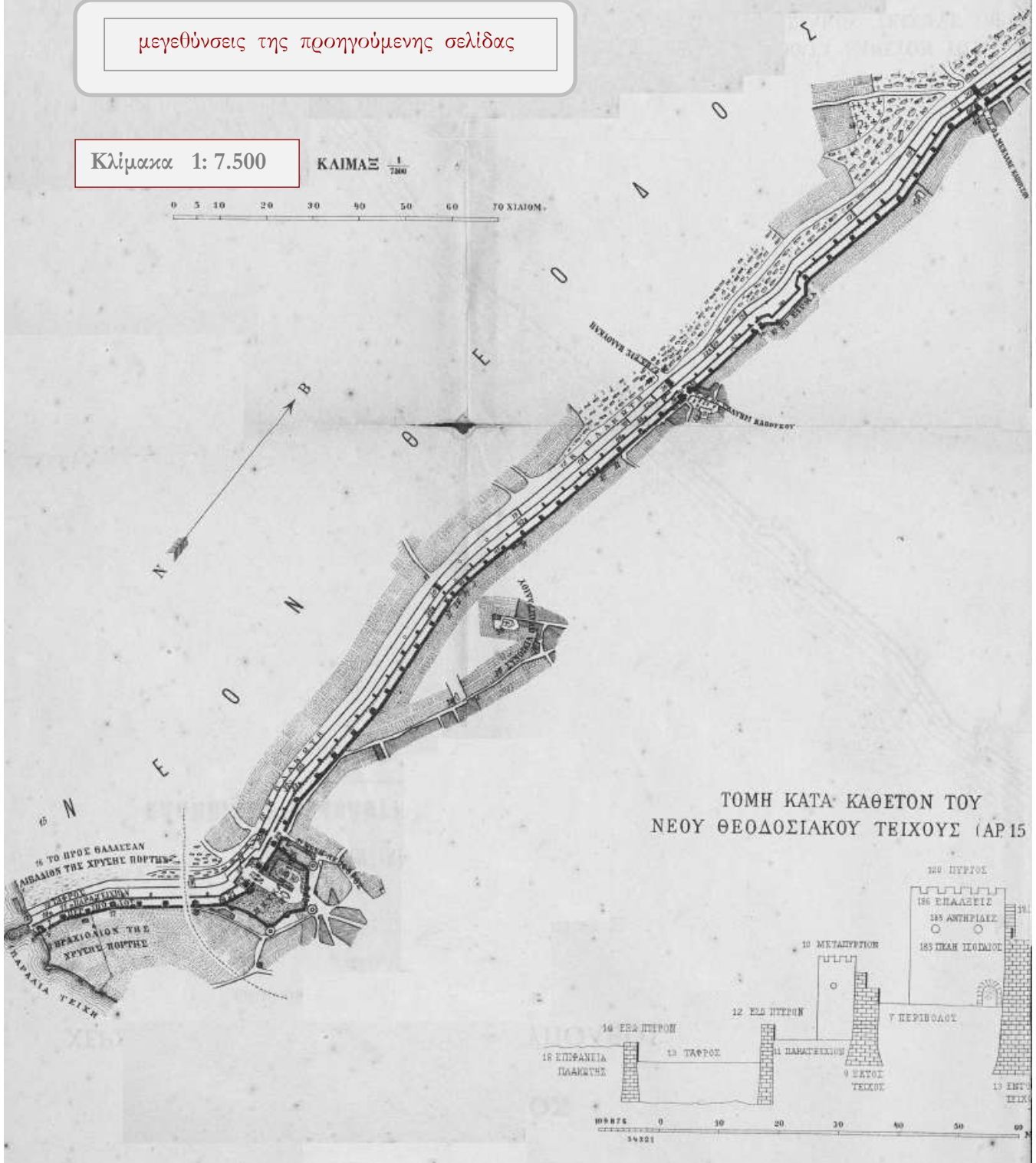


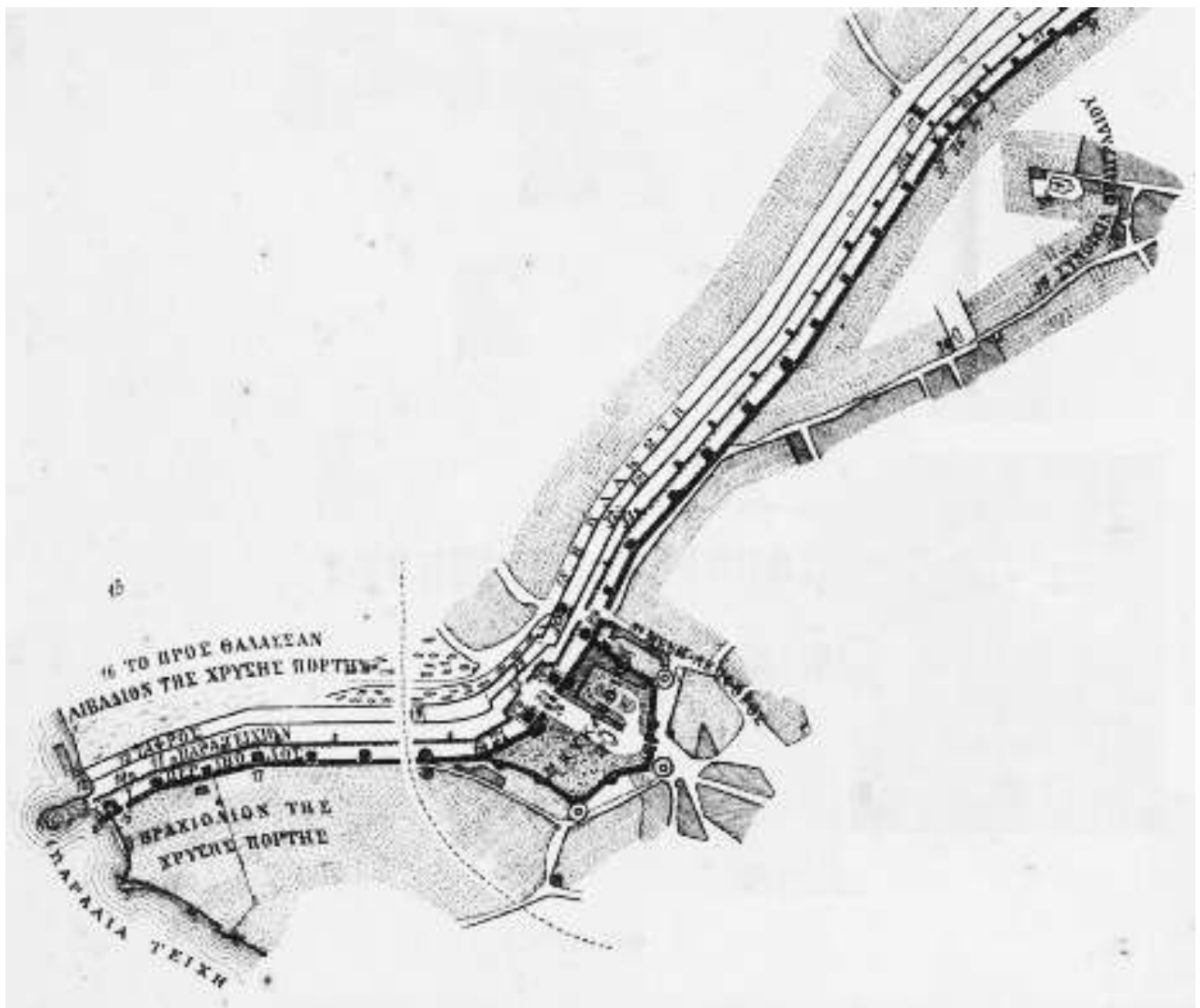
μεγεθύνσεις της προηγούμενης σελίδας

Κλίμακα 1: 7.500

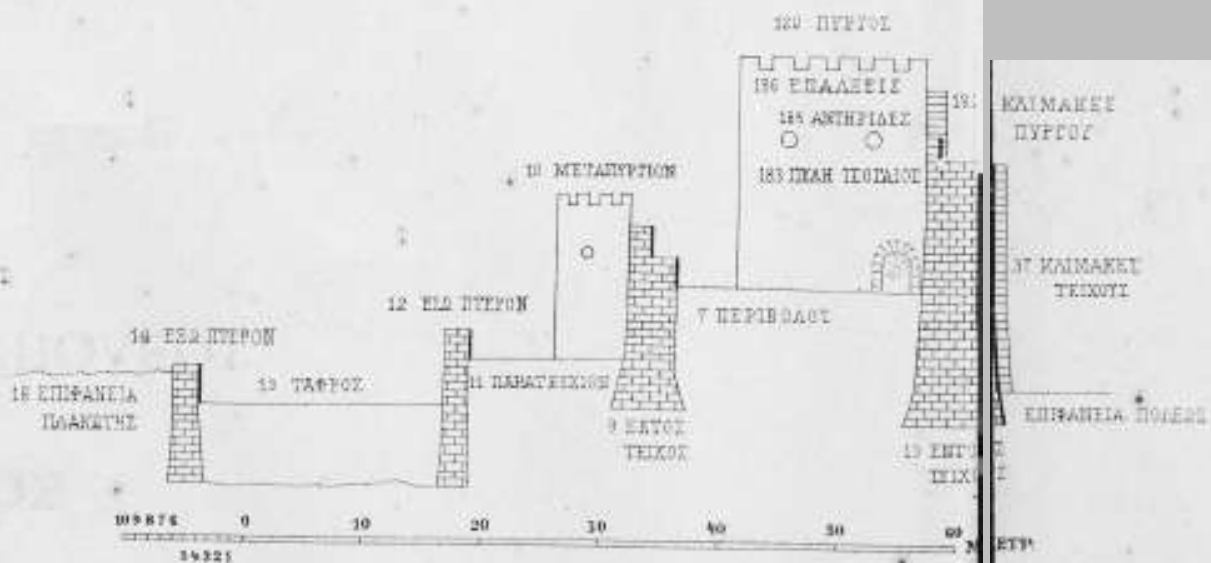
ΚΑΙΜΑΞ $\frac{1}{7500}$

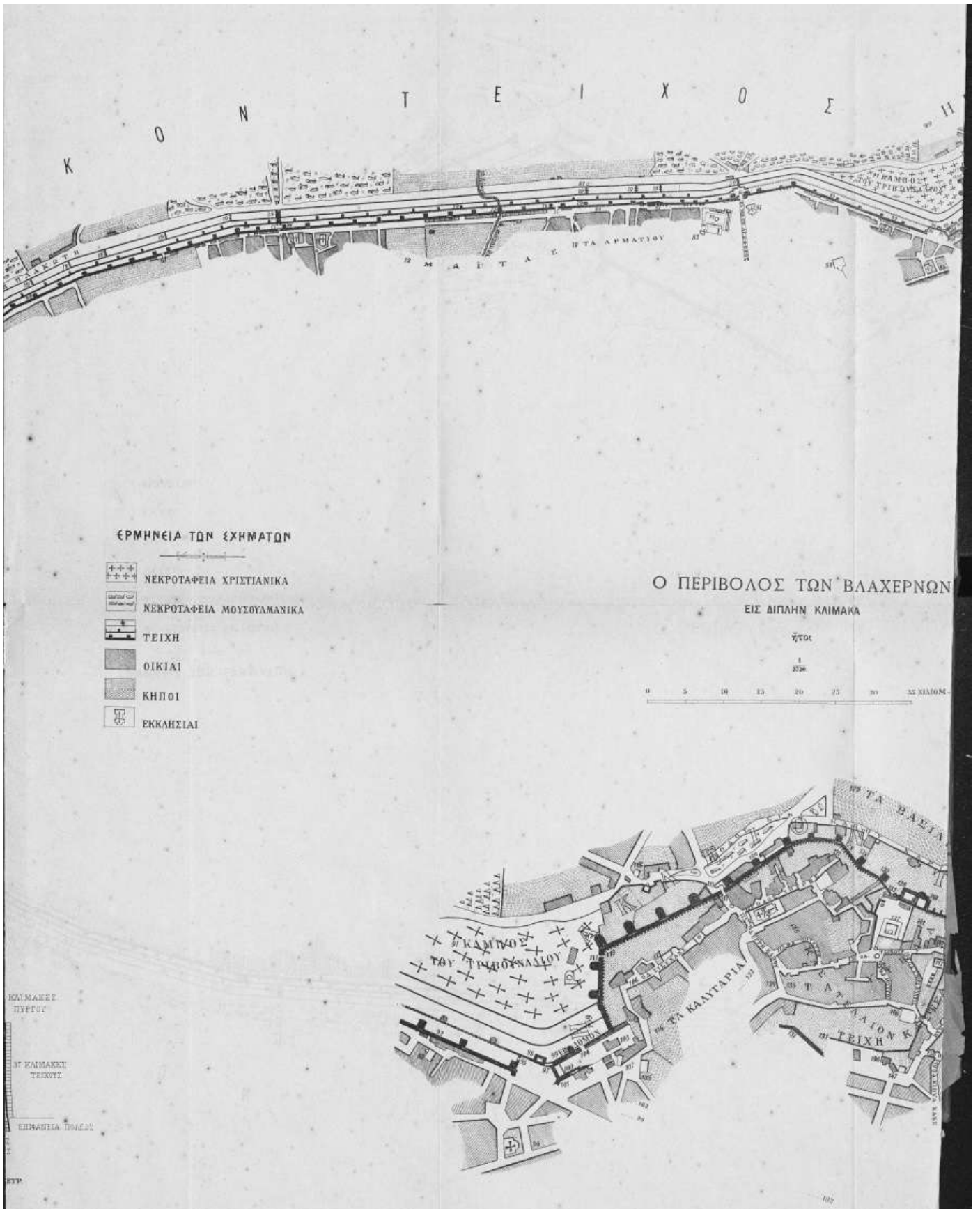
0 5 10 20 30 40 50 60 70 ΧΙΛΙΟΜ.





ΤΟΜΗ ΚΑΤΑ ΚΑΘΕΤΟΝ ΤΟΥ
 ΝΕΟΥ ΘΕΟΔΟΣΙΑΚΟΥ ΤΕΙΧΟΥΣ (ΑΡ 15)





Μεγέθυνση στις επόμενες σελίδες

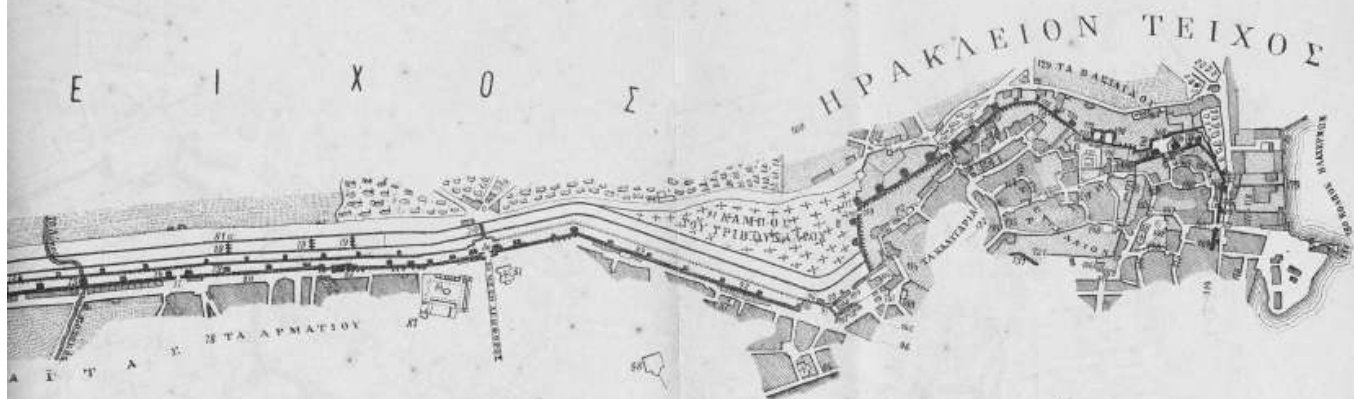
Ο ΠΕΡΙΒΟΛΟΣ ΤΩΝ ΒΛΑΧΕΡΝΩΝ

ΕΙΣ ΔΙΠΛΗΝ ΚΛΙΜΑΚΑ

ἤτοι
1
2500

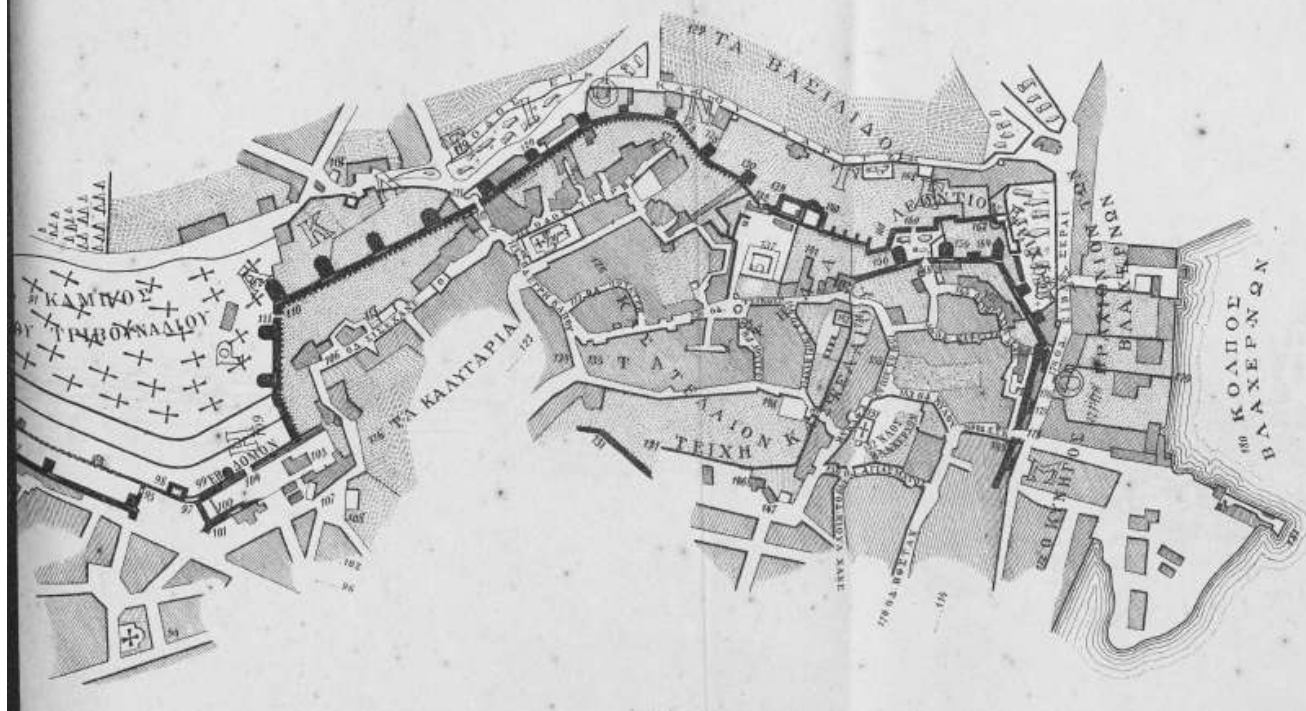
0 5 10 15 20 25 30 35 ΧΙΛΙΟΝ

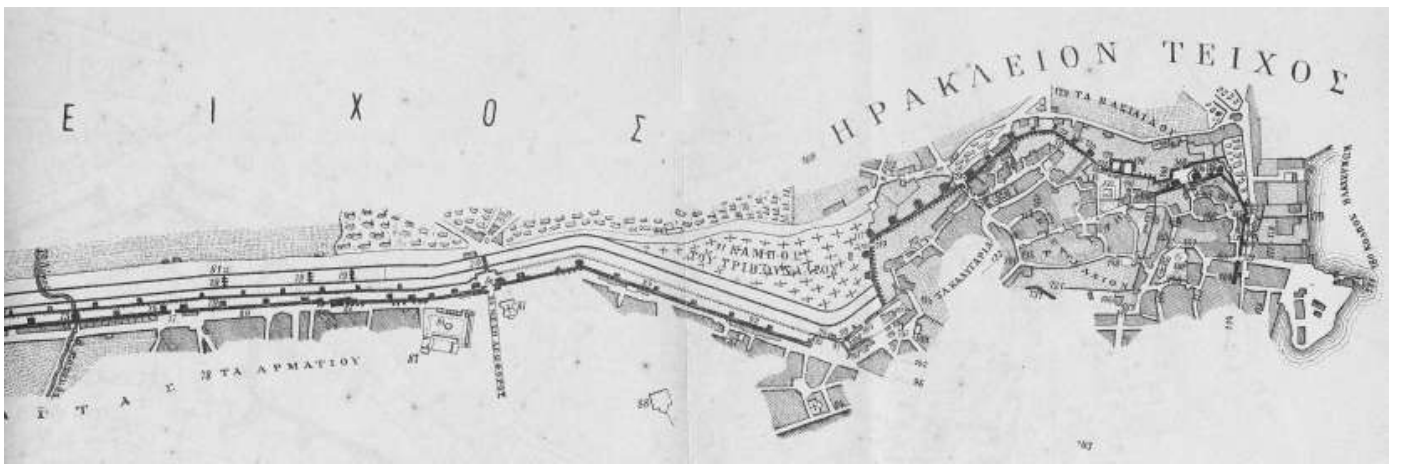
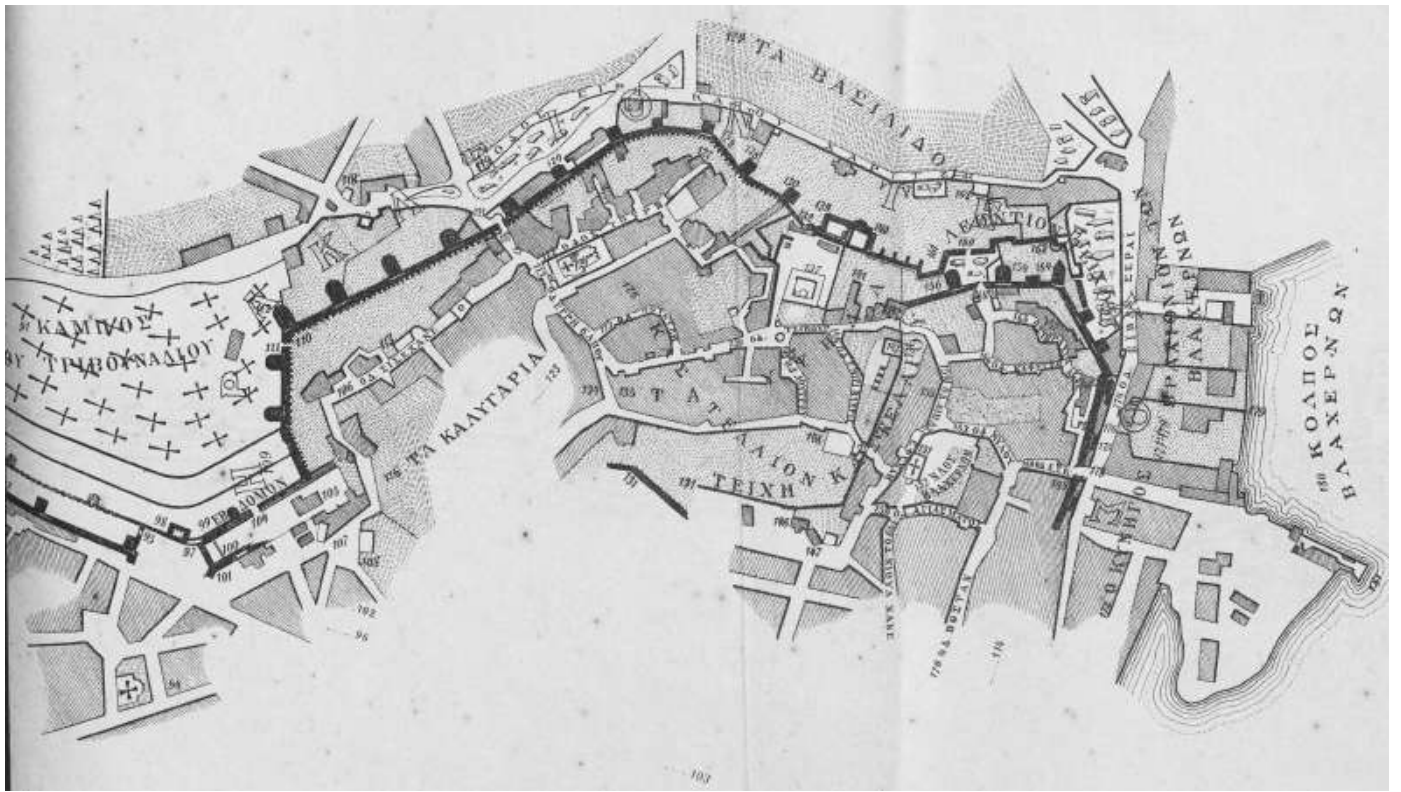


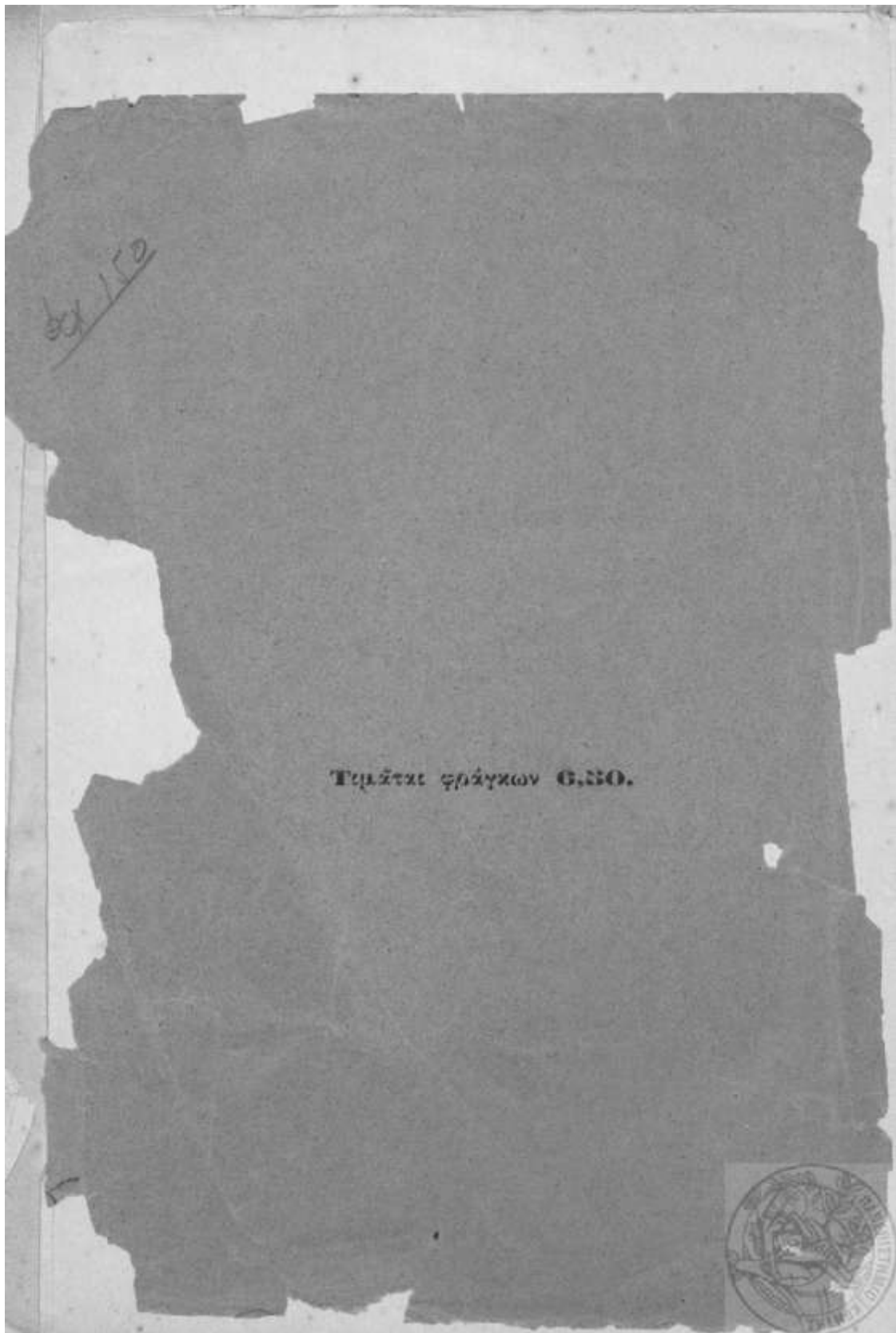


Ο ΠΕΡΙΒΟΛΟΣ ΤΩΝ ΒΛΑΧΕΡΝΩΝ

ΕΙΣ ΔΙΠΛΗΝ ΚΛΙΜΑΚΑ







Βιβλιοθήκη
Πανεπιστημίου

ΚΡΗΤΗΣ

Επεξεργασία
apan.gr